











































REGIONE LOMBARDA		PROVINCIA DI ANTONOVA
COMUNE DI GARVATE		
Riduzione:		Titolo e firma
CASEIFICIO SAN SILVESTRO spa. Via Vittoria Garavati 38 - 48010 - S. Silvestro - C/RA/TON/VE (MN) - Principale: Sg. Mauro Angello		
Cognome SILVANA S.U.A.P. ex art. 8 DPR 180/2010 finalizzata all'ADEGUAMENTO DELL'ATTIVITA' CASEARIA presso l'impianto sito in localita' San Silvestro		N° TRONCA UNICA
Titolo ELABORATO GRAFICO RELATIVO ALLA VERIFICA DEL RISPETTO DEI PRINCIPI DI INVARIANZA IDRICA ED IDROLOGICA AI SENSI DEL R.R. n. 7 del 23/11/2017		Scala 1:100 1:200
Progettista DOCT. ING. ERNESTO ZUINCA <small>INVIATO CON LA CONSULTAZIONE DELL'INTELLIGENTE AL N. 133/2013 TEL. 039/273234 FAX 039/273234 E-MAIL: zuinca@tin.it</small>		Titolo 
Tel. 039/273234 Fax 039/273234 E-mail: zuinca@tin.it		Data 10/03/2019
Titolo		1:100 1:200



LEGENDA	
	FORMAZIONE A COCCIE METEORICHE SOTTINTESA
	PROZETTO CANTIERA SISTEME
	AREA VERDE E ANTIDIVULSIONE
	AREA GRADINATA NUOVA
	AREA IN AMPLIAMENTO ESISTENTE
	AREA IN AMPLIAMENTO NUOVA ED CONFINATA IN UN'ISOLA INVARIAZA IDRICA
	AREAZIONI PIACOLE A COCCIE DA INVIARE AL SEPARATORE AZIENDALE
	EDIFICI ESISTENTI IN ATTIVITA'
	EDIFICI ESISTENTI DISMESSI
	EDIFICI NUOVI
	BALENE DI LAMINAZIONE ED INFILTRAZIONE
	FORMAZIONE A COCCIE METEORICHE DI PROZETTO SOTTINTESA, SOTTINTESE E SOTTINTESE SOTTINTESE (SOTTINTESE) (SOTTINTESE) SOTTINTESE (SOTTINTESE) (SOTTINTESE)
	PROZETTO CANTIERA SISTEME
	FORMAZIONE A COCCIE METEORICHE DI PROZETTO SOTTINTESA, SOTTINTESE E SOTTINTESE SOTTINTESE (SOTTINTESE) (SOTTINTESE) SOTTINTESE (SOTTINTESE) (SOTTINTESE)
	PROZETTO CANTIERA SISTEME
	FORMAZIONE A COCCIE METEORICHE DI PROZETTO SOTTINTESA, SOTTINTESE E SOTTINTESE SOTTINTESE (SOTTINTESE) (SOTTINTESE) SOTTINTESE (SOTTINTESE) (SOTTINTESE)
	PROZETTO CANTIERA SISTEME
	FORMAZIONE A COCCIE METEORICHE DI PROZETTO SOTTINTESA, SOTTINTESE E SOTTINTESE SOTTINTESE (SOTTINTESE) (SOTTINTESE) SOTTINTESE (SOTTINTESE) (SOTTINTESE)
	INDICAZIONE
	QUOTA TERMINO ALLA COSTA DI CONSERVAMENTO (SEMI QUADRI)
	INDICAZIONE
	INDICAZIONE
	INDICAZIONE
	INDICAZIONE
	INDICAZIONE
	INDICAZIONE
	INDICAZIONE
	INDICAZIONE
	INDICAZIONE
	INDICAZIONE
	INDICAZIONE
	INDICAZIONE
	INDICAZIONE
	INDICAZIONE
	INDICAZIONE
	INDICAZIONE
	INDICAZIONE
	INDICAZIONE
	INDICAZIONE
	INDICAZIONE
	INDICAZIONE

SEZIONE AAA
SCALA 1:100

