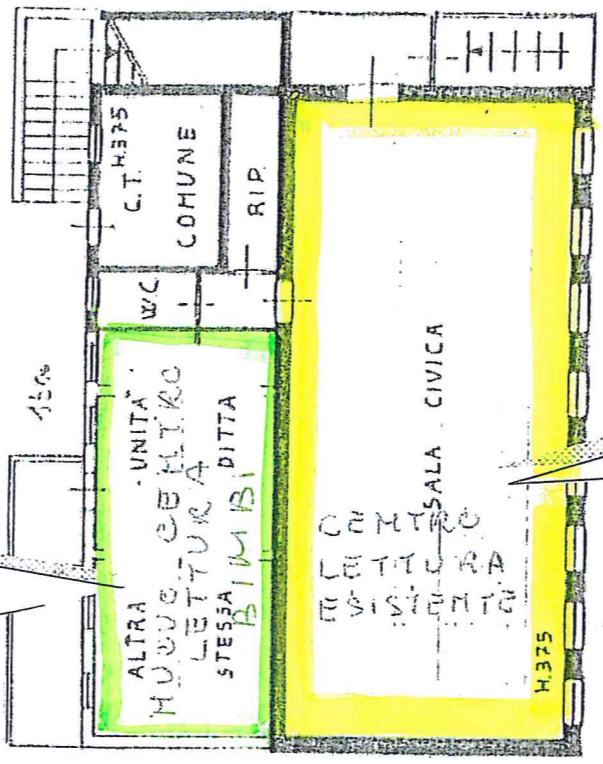



Sala Civica di Levata Piano Terra
Proposta scadenza della Convenzione
Al 31 dicembre 2020


PIANO TERRENO

Centro di lettura a cura del
Comitato di
Levata



Comitato di
Levata





MODULARIO
F. rog. rend. 496



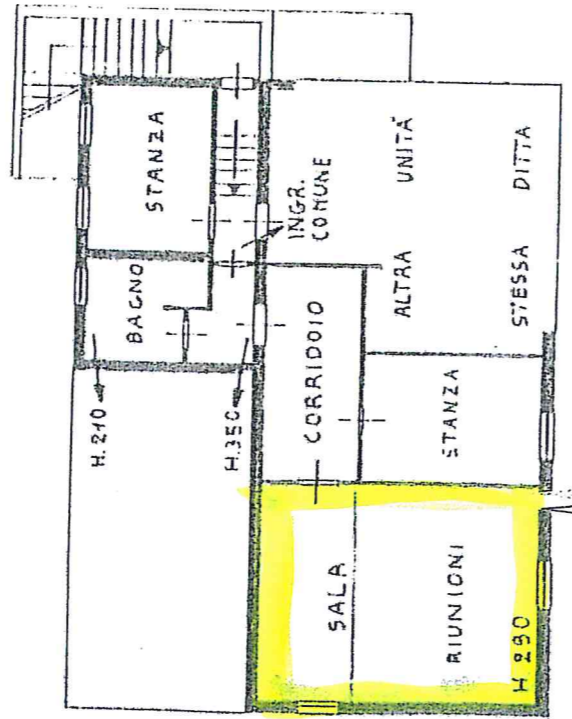
MINISTERO DELLE FINANZE
DIREZIONE GENERALE DEL CATASTO E DEI SS.TT.EE.
CATASTO EDILIZIO URBANO (RDL 13-1-1939, n. 652)

MOD. AN (CEU)

LIRE
400

Planimetria di u.i.u. in Comune di CURTATONE via Co.M. DELLA LEVATA civ. 39

PRIMO PIANO



Sala Civica di Levata Piano 1°
Proposta scadenza della Convenzione
Al 31 dicembre 2020

DI MAPPA
1:1000

Comitato di
Levata

ORIENTAMENTO



SCALA DI 1:200

Dichiarazione di N.C.
Denuncia di variazione

Identificativi catastali
F. 28
n. 40 sub. 5

Compilata dal Geometra
(Titolo, cognome e nome)

Terzi Massimo

Iscritto all'albo dei Geometri

della provincia di Monfalcone

data 16/11/92 Firma Max Terzi



1992

3257

RISERVATO ALL'UFFICIO

①

②

③

④

