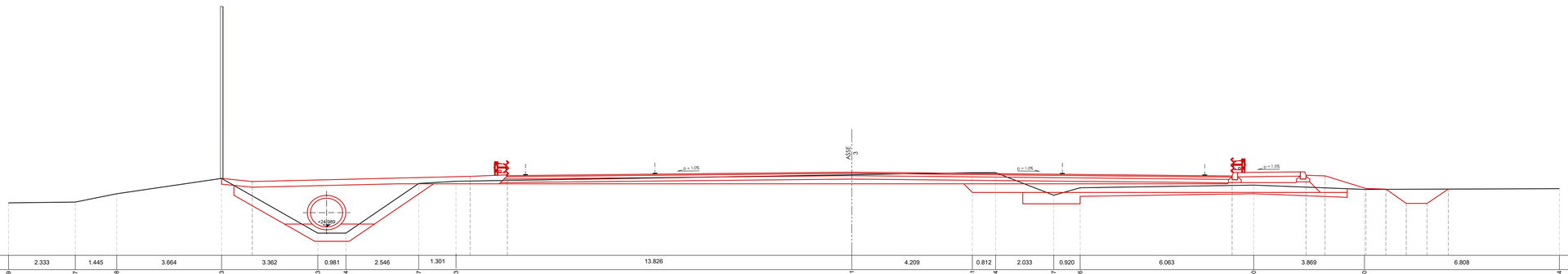

Sezione n. **3-1** +24.00

Distanze parziali attuali		2.333	1.445	3.664	3.362	0.981	2.546	1.301	13.826	4.209	0.812	2.033	0.920	6.063	3.869	6.808
Quote del terreno attuali	1.829	1.807	2.148	2.683	0.773	0.774	2.507	2.583	2.811	2.881	2.884	2.097	2.356	2.400	2.300	2.324
Distanze parziali di progetto		1.073	7.612	1.299	12.032	13.284	2.578	0.665	1.429	0.698	0.712	0.727	0.744
Quote di progetto		2.683	2.576	2.755	2.760	2.900	2.787	2.792	2.772	2.331	2.310	1.810	1.810	2.310

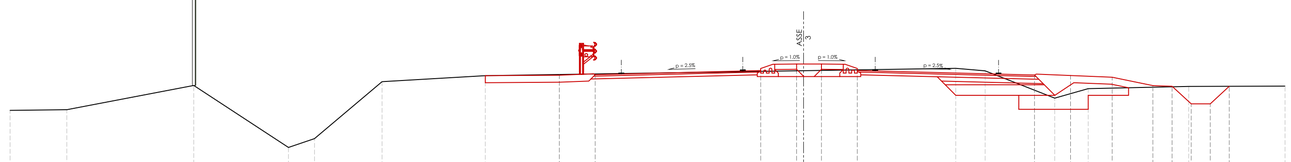

Sezione n. **3-2** +24.00

Distanze parziali attuali		1.620	3.624	2.702	0.743	1.929	2.947	9.084	4.342	0.839	1.986	0.956	2.868
Quote del terreno attuali	1.766	1.784	2.476	0.708	0.859	2.584	2.755	2.898	2.866	2.894	2.115	2.386	2.448	2.458
Distanze parziali di progetto		2.112	1.023	4.726	1.023	0.20	0.51	1.023	5.059	1.028	1.187	1.161	0.55	0.55	0.54	0.54
Quote di progetto		2.755	2.788	2.783	2.901	3.087	3.087	3.087	2.901	2.774	2.759	2.711	2.472	2.452	1.952	1.852	2.452

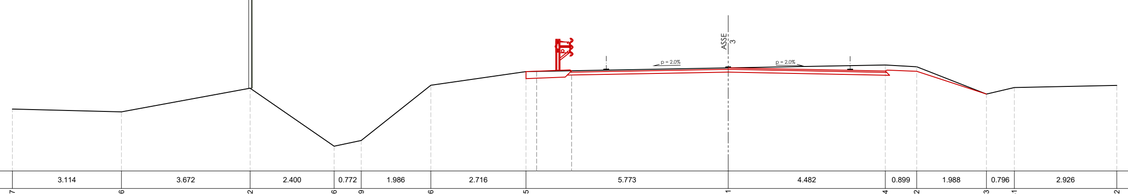

Sezione n. **3-3** +24.00

Distanze parziali attuali		3.114	3.672	2.400	0.772	1.986	2.716	5.773	4.482	0.899	1.988	0.796	2.926
Quote del terreno attuali	1.767	1.686	2.362	0.706	0.869	2.446	2.835	2.941	3.024	2.972	2.193	2.381	2.442
Distanze parziali di progetto		0.32	0.997	4.47	4.48	0.899	1.988
Quote di progetto		2.835	2.846	2.869	2.941	2.862	2.943	2.193

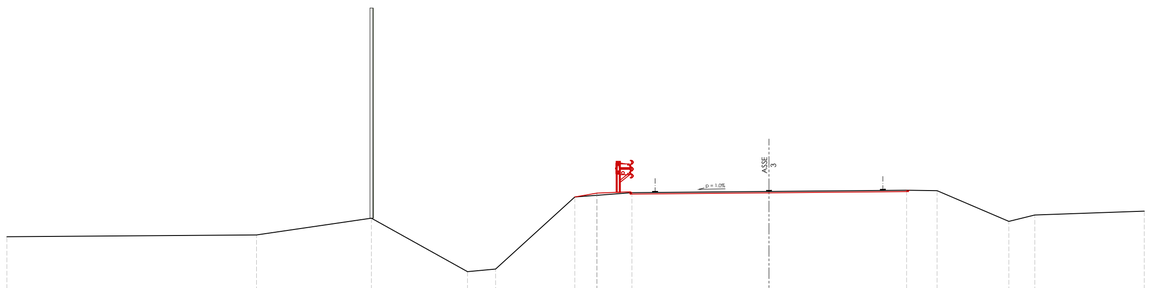

Sezione n. **3-4** +24.00

Distanze parziali attuali		7.125	3.279	2.744	0.802	2.261	1.630	3.91	3.93	0.869	2.050	0.741	3.122
Quote del terreno attuali	1.702	1.753	2.230	0.705	0.779	2.836	2.959	2.994	3.030	3.017	2.139	2.325	2.433
Distanze parziali di progetto		0.630	1.00	3.91	3.93
Quote di progetto		2.836	2.946	2.959	2.994	3.030

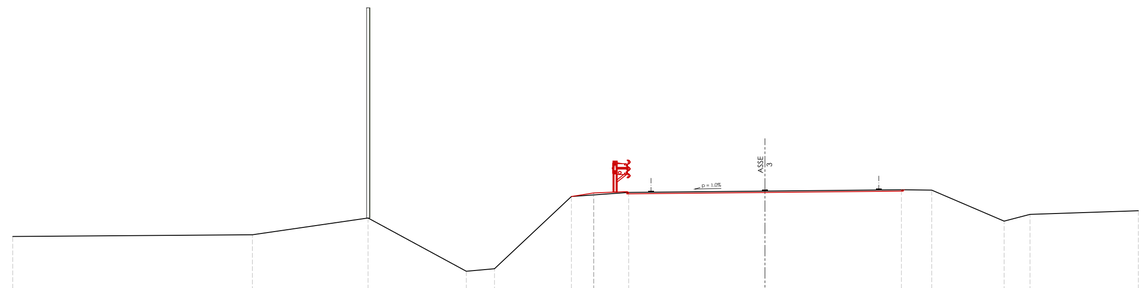

Sezione n. **3-5** +24.00

Distanze parziali attuali		6.840	3.300	2.806	0.803	2.195	1.637	3.89	3.89	0.867	2.065	0.739	3.092
Quote del terreno attuali	1.697	1.747	2.224	0.705	0.776	2.839	2.954	2.993	3.032	3.020	2.138	2.329	2.432
Distanze parziali di progetto		0.637	1.00	3.89	3.89
Quote di progetto		2.839	2.941	2.954	2.993	3.032

REGIONE LOMBARDIA

CITTÀ DI CURTATONE

PROVINCIA DI MANTOVA

PROVINCIA DI MANTOVA
Area Lavori Pubblici e Trasporti
Servizio Progettazione Stradale, Ponti e Strutture Complesse

RIQUALIFICAZIONE DELL' INTERSEZIONE *TRA LA ex S.S. n° 10 "Padana inferiore" - S.P. n° 1 "Asolana"* TRAMITE LA COSTRUZIONE DI UNA ROTATORIA,

in località Grazie del Comune di Curtatone

PROGETTO DEFINITIVO

IL PRESENTE DOCUMENTO NON POTRÀ ESSERE COPIATO, RIPRODOTTO O ALTRIMENTI PUBBLICATO, IN TUTTO O IN PARTE, SENZA IL CONSENSO SCRITTO DELLA PROVINCIA DI MANTOVA. OGNI UTILIZZO NON AUTORIZZATO SARÀ PERSEGUITO A NORMA DI LEGGE.
THIS DOCUMENT SHALL NOT BE COPIED, REPRINTED OR OTHERWISE PUBLISHED, EITHER IN PART OR ON THE WHOLE, WITHOUT THE PRIOR WRITTEN CONSENT OF PROVINCIA DI MANTOVA. ANY UNAUTHORISED USE WILL BE PROSECUTED BY LAW.

OGGETTO:

SEZIONI TRASVERSALI CONTABILI
- ASSE 3 -

ELABORATO: **5.5.4**

SCALA: 1:100

DATA: Aprile 2019

IL PROGETTISTA:

NETMOBILITY

NETMOBILITY S.r.l.
Via G. Morgagni, 24 - 37135 Verona - VR
Tel. 045/8250176 - Fax 045/8250176
e-mail: netmobility@netmobility.it
Codice Fiscale e Partita IVA: 03184140238
Capitale sociale i.v.: 10.000,00 euro
CIAA di Verona n. 03184140238 - R.E.A. n° 315588

Ing. FRANCESCO SENECI

DIRIGENTE AREA LAVORI PUBBLICI E TRASPORTI:
Dott. GIOVANNI URBANI

IL RESPONSABILE DEL SERVIZIO:
Ing. ANTONIO COVINO

IL RESPONSABILE DEL PROCEDIMENTO:
Arch. PAOLO AGOSTI

REV. N°	DATA	APPROVAZIONI

PROGETTO N°:

CIG:

CUP: G61B17000460006