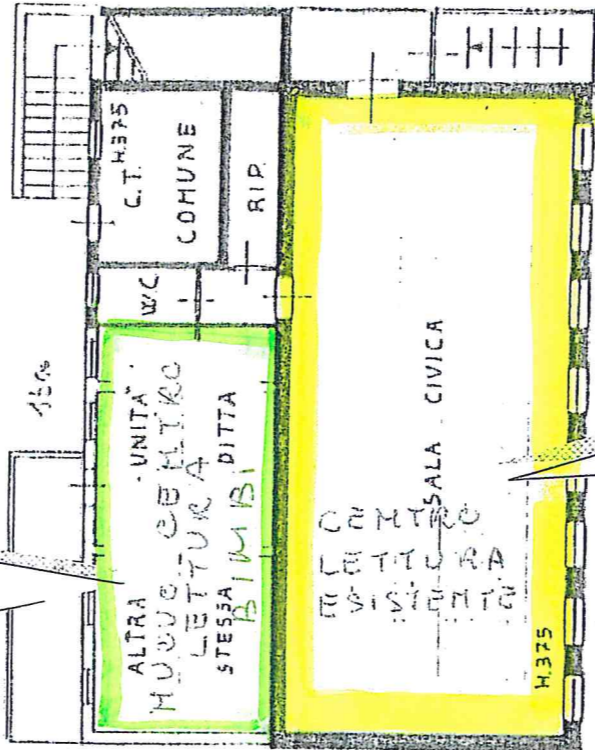


Sala Civica di Levata Piano Terra  
Proposta scadenza della Convenzione  
Al 31 dicembre 2020


PIANO TERRENO

Centro di lettura a cura del  
Comitato di  
Levata



Comitato di  
Levata





MODULARIO  
F. rog. rend. 496



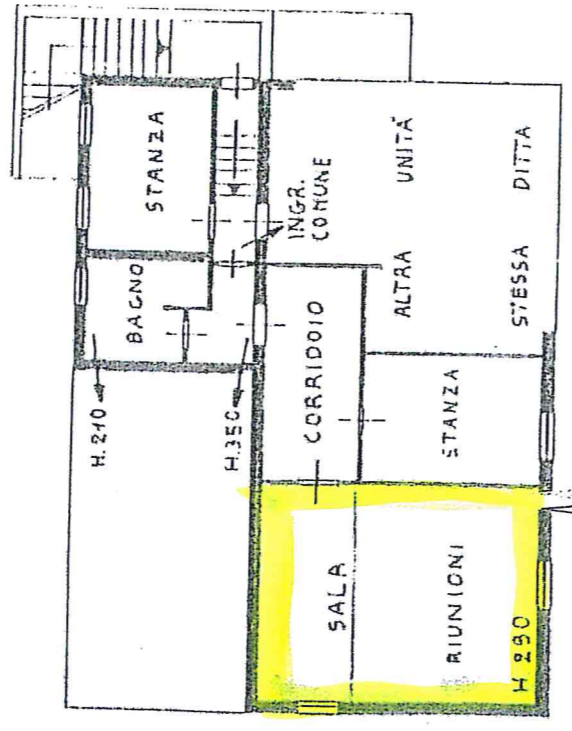
MINISTERO DELLE FINANZE  
DIREZIONE GENERALE DEL CATASTO E DEI SS.TT.EE.  
CATASTO EDILIZIO URBANO (RDL 13-1-1939, n. 652)

MOD. AN (CEU)

LIRE  
400

Planimetria di u.i.u. in Comune di CURTATONE via Ca.M. DELLA LEVATA civ. 39

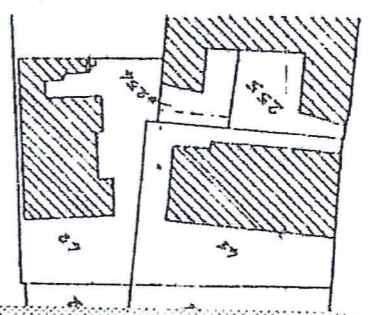
PRIMO PIANO



Sala Civica di Levata Piano 1°  
Proposta scadenza della Convenzione  
Al 31 dicembre 2020

DI MAPPA  
1:1000

Comitato di  
Levata



ORIENTAMENTO




SCALA DI 1:200

Dichiarazione di N.C.   
Denuncia di variazione

Identificativi catastali  
F. 28  
n. 40 sub. 5

Compilata dal Geometra  
(Titolo, cognome e nome)  
Terzi Massimo

Iscritto all'albo dei Geometri  
della provincia di Mantova n. 19119  
data 16/11/92 Firma [Signature]



RISERVATO ALL'UFFICIO

1992

3257

①

②

③

④

