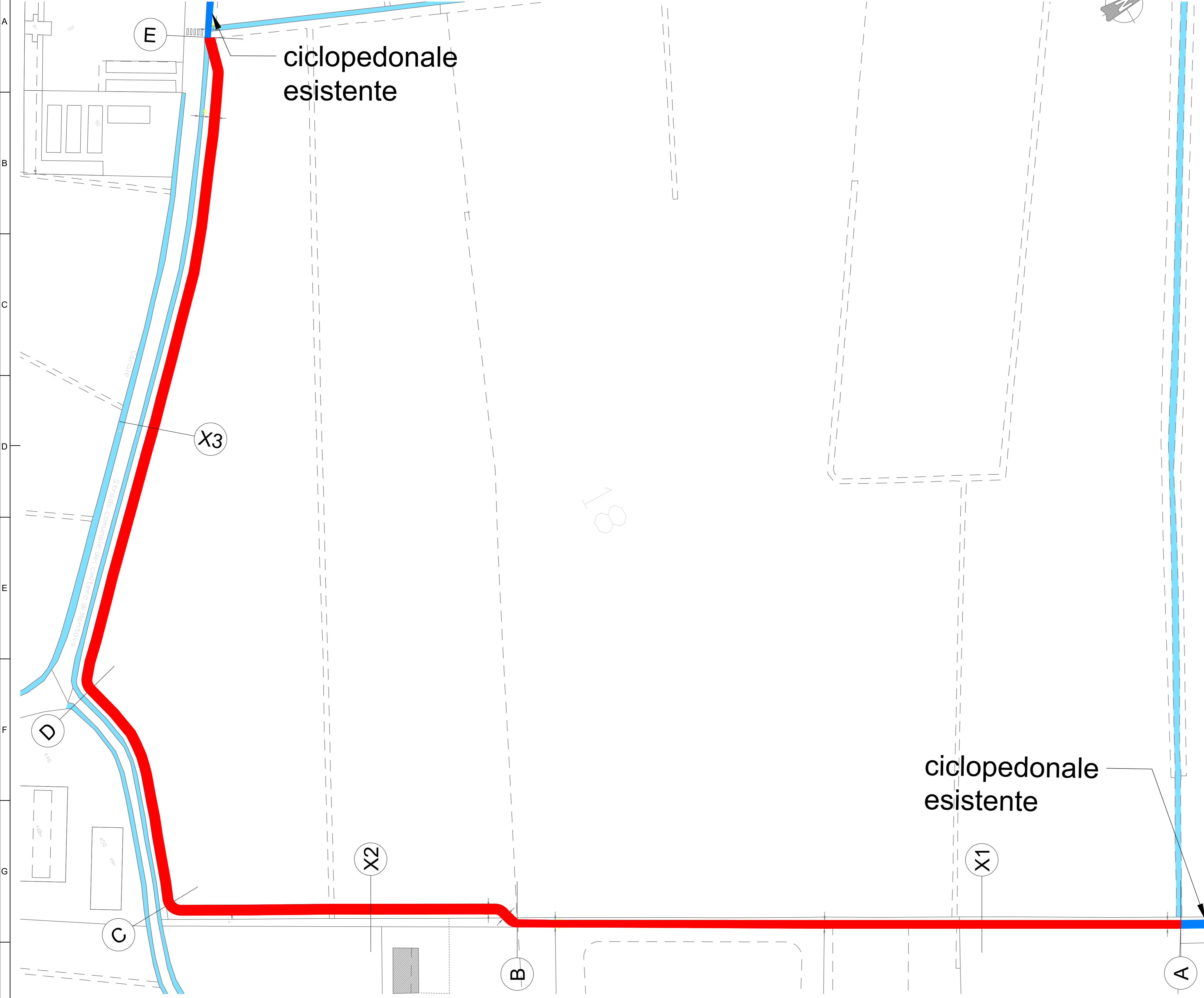


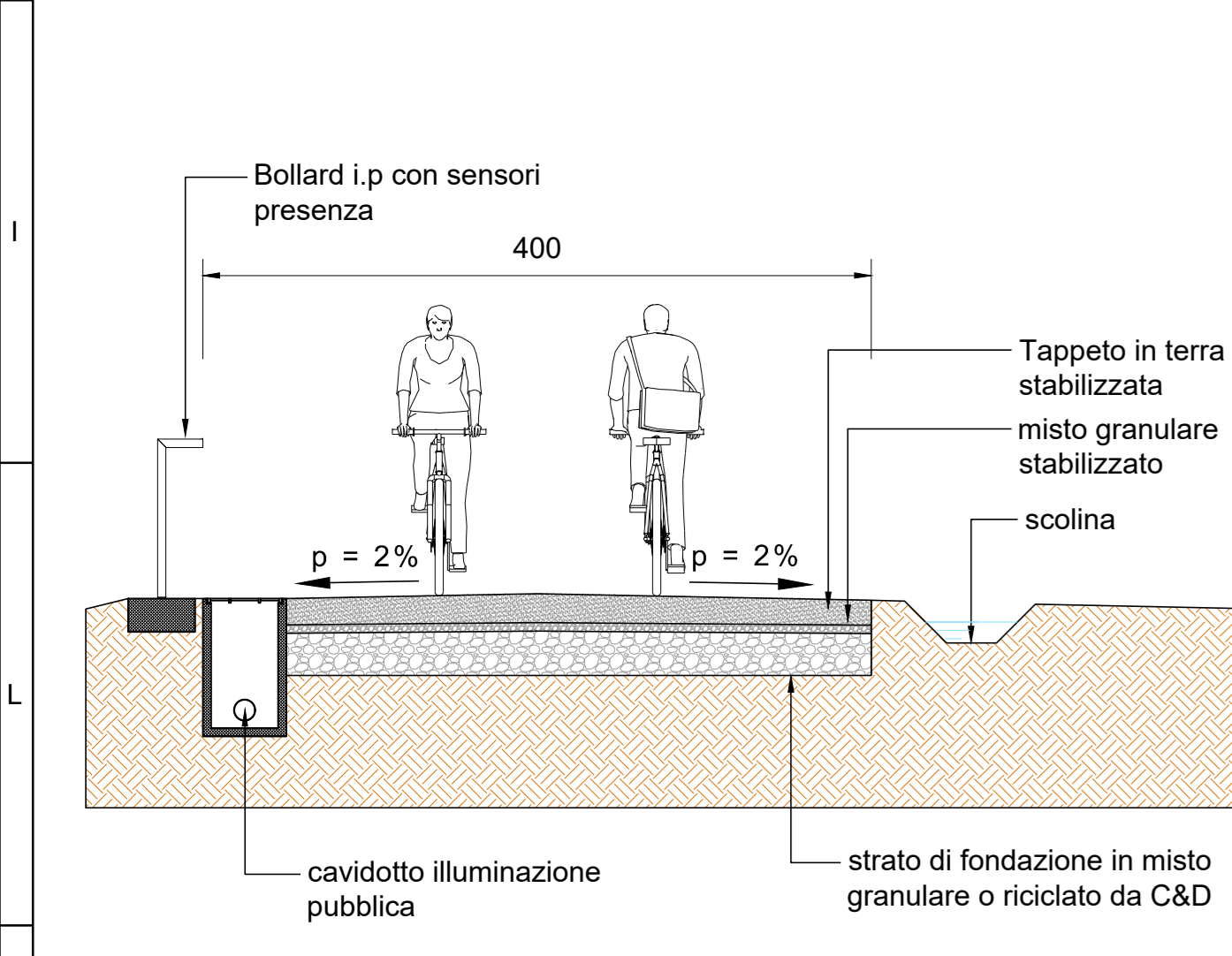
PLANIMETRIA TRACCIATO
SCALA 1:1000



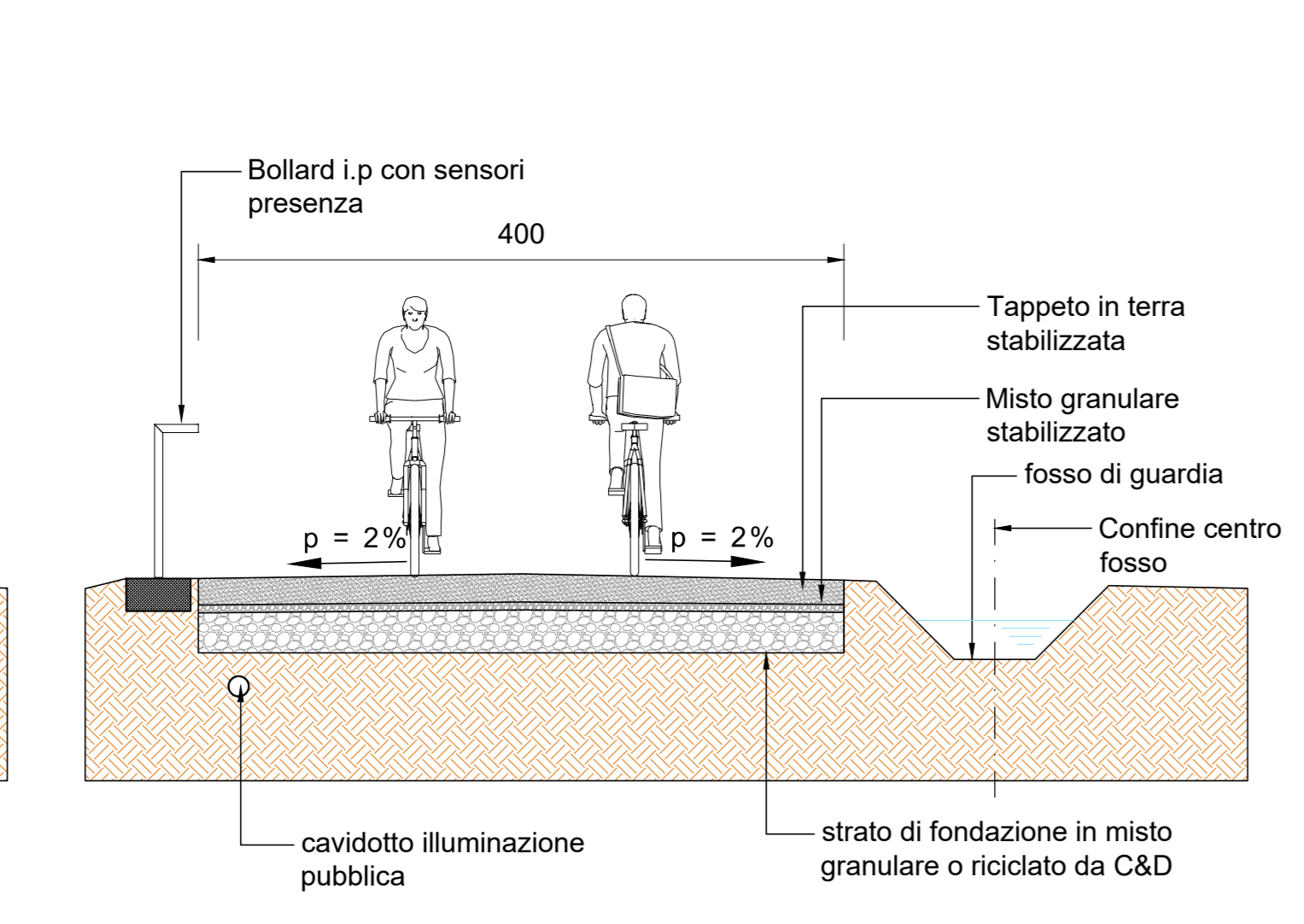
PLANIMETRIA TRACCIATO (ORTOFOTOGRAMMETRIA)
SCALA 1:1000



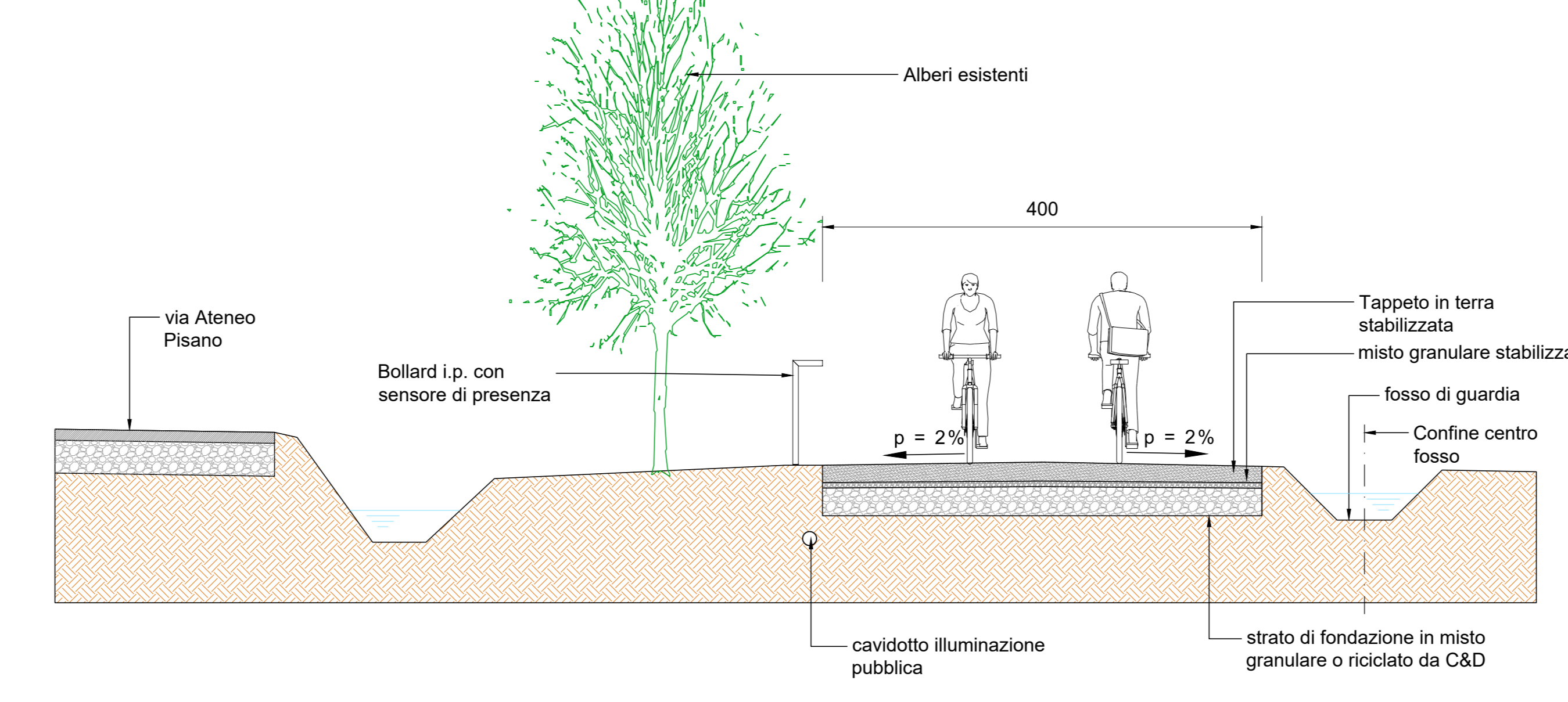
SEZIONE X1 - TIPICA
SCALA 1:25



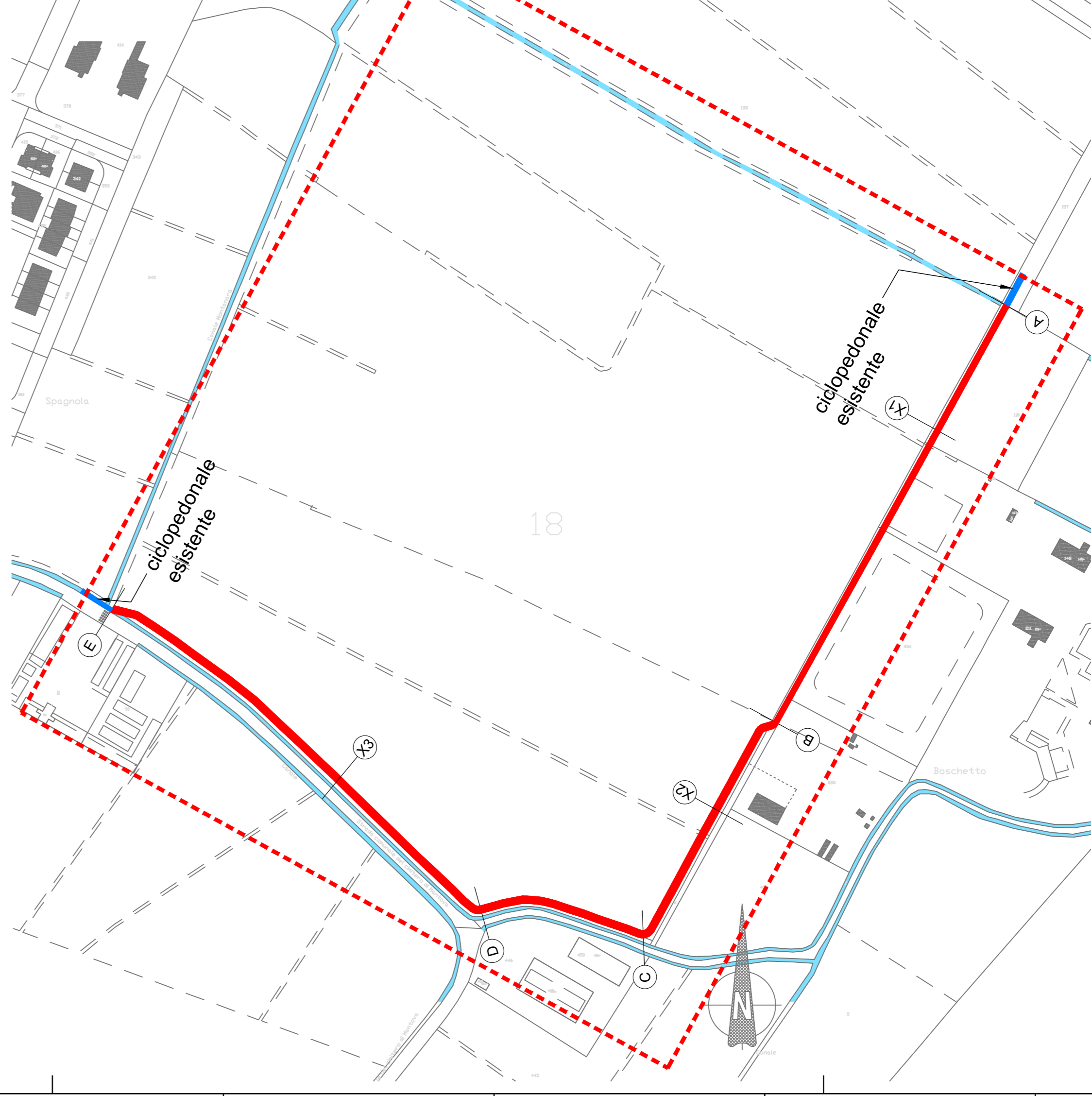
SEZIONE X2 - TIPICA
SCALA 1:25



SEZIONE X3 - TIPICA
SCALA 1:25



LAY - OUT
SCALA 1:2500



EMISSIONE	21-03-2022
REVISIONE	DATA

PROGETTO:
 Titolo: PLANIMETRIA TRACCIATO
 Sezioni Tipo: SD02

COMMITTENTE:
 COMUNE DI CURTATONE
 Piazza Corte Spagnola n. 3
 località Montanara
 46010 - Curtatone - MN

PAOLO FREDDI
 INGEGNERE
 strada morante 25 - 46010 curtatone - mn - T. 0376.349128