



**CITTÀ DI  
CURTATONE**

Area Tecnica  
Lavori Pubblici, Patrimonio,  
Ambiente e Territorio

Ufficio Settore Lavori Pubblici

Tel. 0376/358103

Mail: tecnico@curtatone.it

**AFFIDAMENTO DEL SERVIZIO DI MANUTENZIONE  
ORDINARIA DELLE AREE A VERDE PUBBLICO DI PROPRIETA'  
DEL COMUNE DI CURTATONE  
Anni 2020 – 2021 – 2022 - 2023  
CON FACOLTA' DI PROROGA PER UN ULTERIORE ANNO**

**ALLEGATO 1**  
**Schede planimetriche aree oggetto di sfalcio periodico**

Curtatone, lì 15 Gennaio 2020

Città di Curtatone  
Piazza Corte Spagnola, n.3  
46010 Montanara di Curtatone (MN)  
P.Iva 00427640206 – Cod. Fiscale 80001910209  
Fax 0376 358169 - Pec: comune.curtatone@legalmail.it

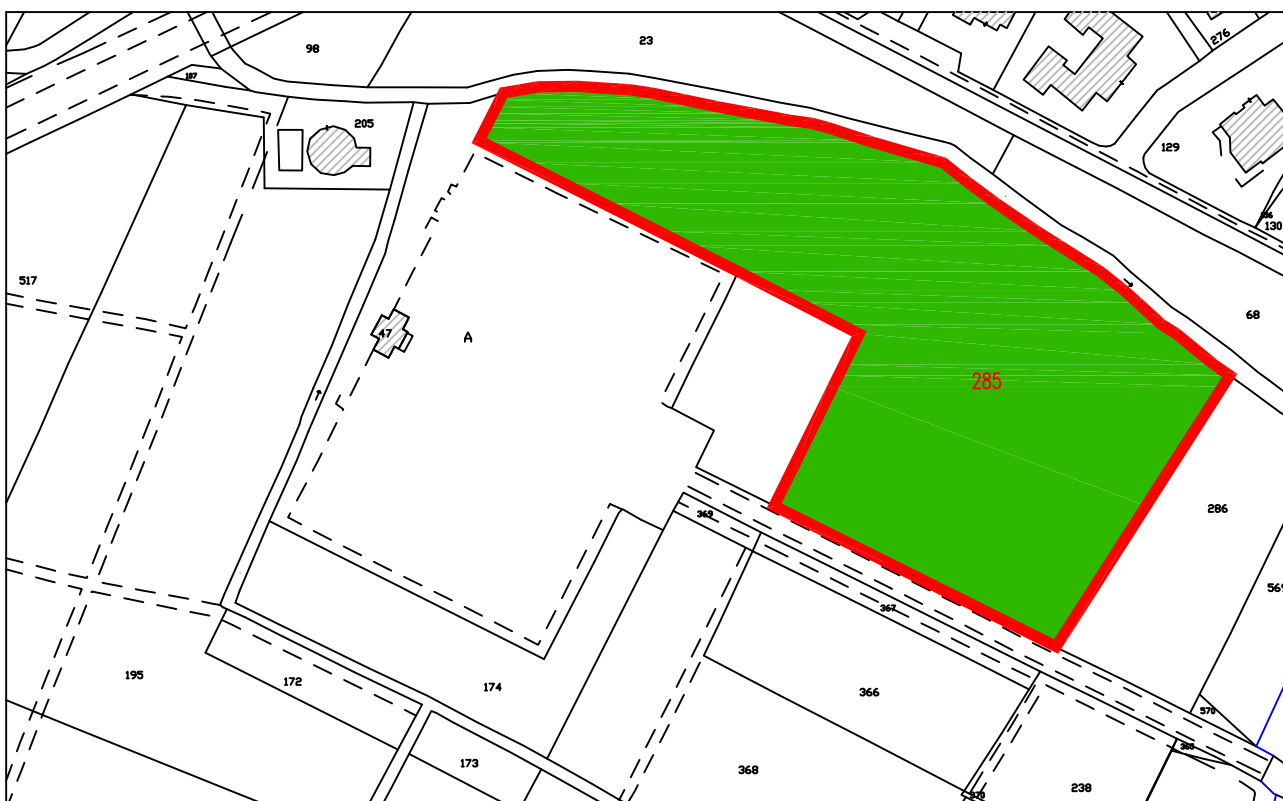


**FRAZIONE BUSCOLDI**



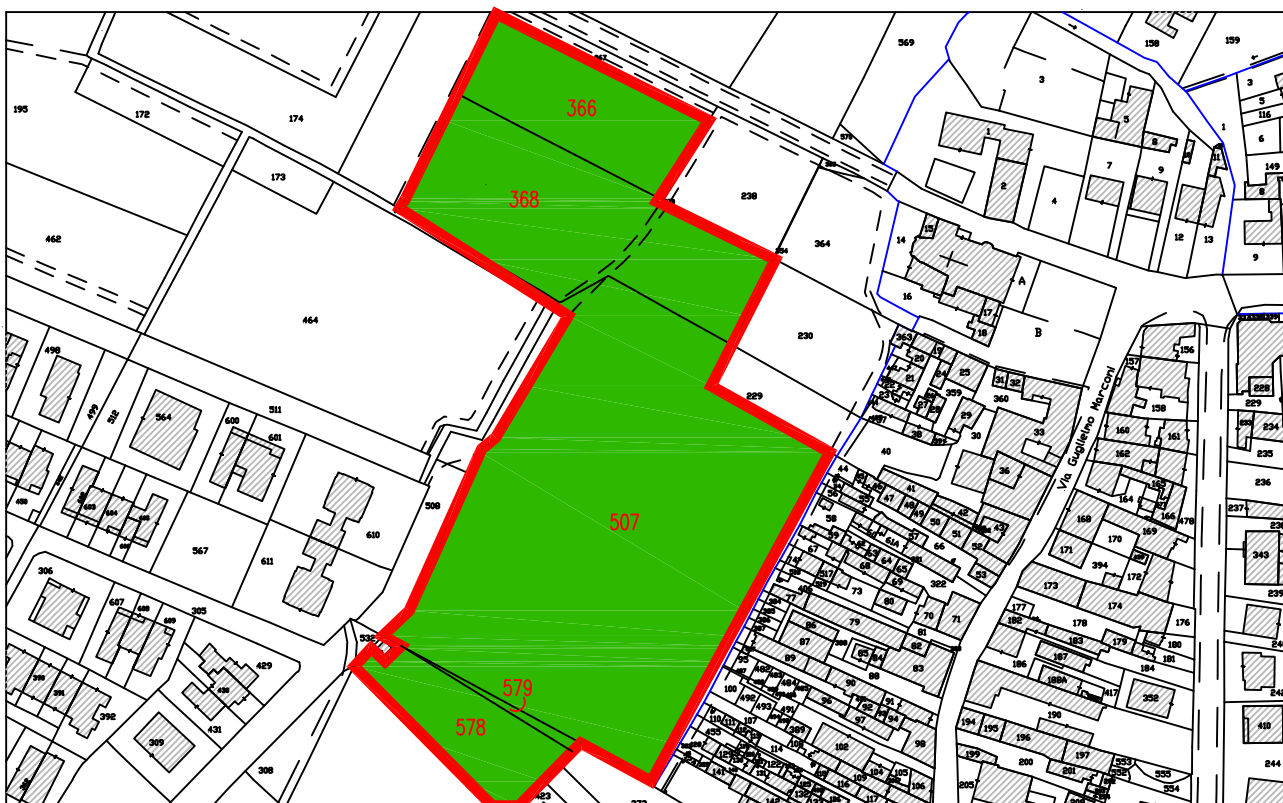
|                |                          |
|----------------|--------------------------|
| TIPOLOGIA      | AIUOLA SPARTITRAFFICO    |
| LOCALITA'      | Buscoldo                 |
| INDIRIZZO      | Via RIMEMBRANZE          |
| DATI CATASTALI | Fg. 42 - Strada pubblica |
| SUPERFICIE     | 200,00 Mq                |
| IRRIGAZIONE    | Non presente             |





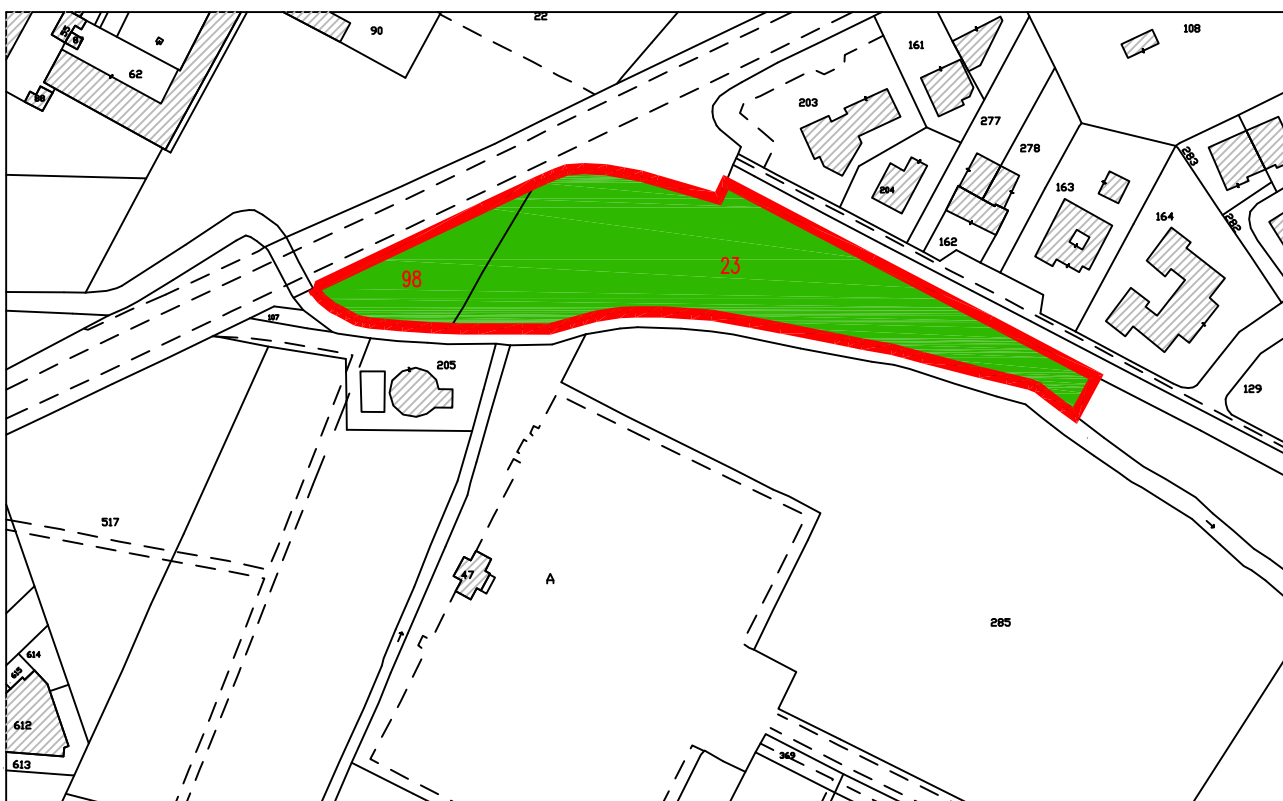
|                |                      |
|----------------|----------------------|
| TIPOLOGIA      | AREA INCOLTA         |
| LOCALITA'      | Buscoido             |
| INDIRIZZO      | Via RIMEMBRANZE      |
| DATI CATASTALI | Fg. 42 - Mapp.le 285 |
| SUPERFICIE     | 13.324,00 Mq         |
| IRRIGAZIONE    | Non presente         |






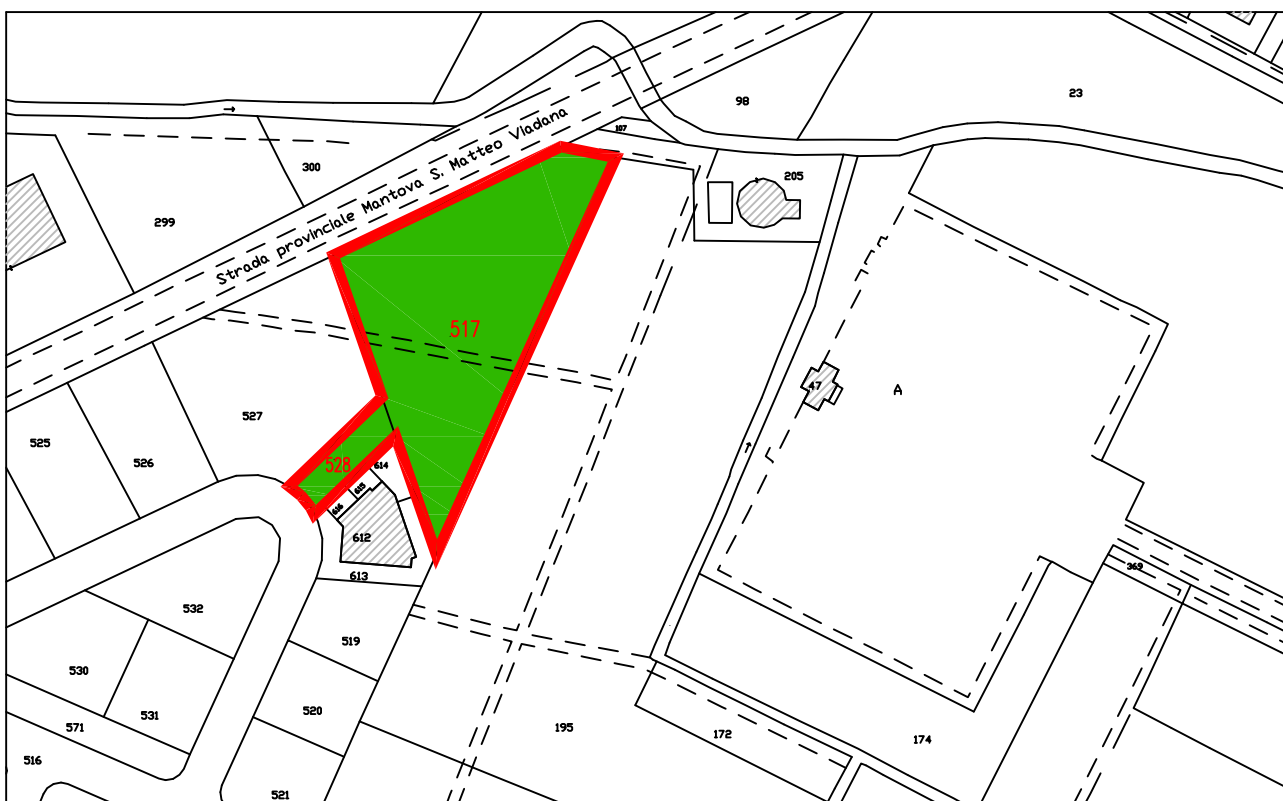
|                |  |
|----------------|--|
| TIPOLOGIA      | AREA INCOLTA                                 |
| LOCALITA'      | Buscoldo                                     |
| INDIRIZZO      | Via RIMEMBRANZE - Via GANDHI                 |
| DATI CATASTALI | Fg. 42-Mapp.366-368-507 Fg. 53 -Mapp.578-579 |
| SUPERFICIE     | 15.643,00 Mq                                 |
| IRRIGAZIONE    | Non presente                                 |





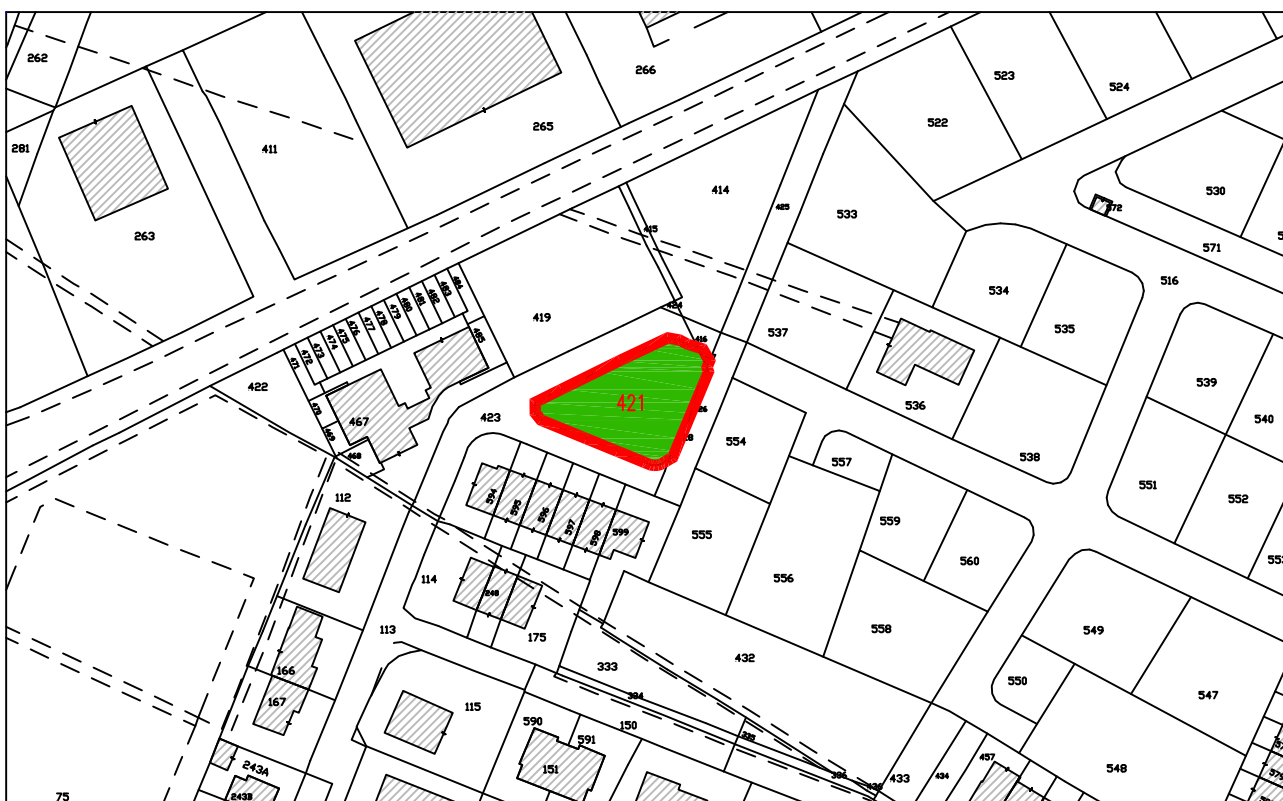
|                |                                    |
|----------------|------------------------------------|
| TIPOLOGIA      | AREA VERDE                         |
| LOCALITA'      | Buscodo                            |
| INDIRIZZO      | Via PIERINO PARI angolo S.P. n. 57 |
| DATI CATASTALI | Fg. 42 - Mapp.li 23-98             |
| SUPERFICIE     | 5.480,00 Mq                        |
| IRRIGAZIONE    | Non presente                       |





|                |                              |
|----------------|------------------------------|
| TIPOLOGIA      | AREA VERDE - PARCO GIOCHI    |
| LOCALITA'      | Buscoldo                     |
| INDIRIZZO      | Via MADRE TERESA DI CALCUTTA |
| DATI CATASTALI | Fg. 42 - Mapp.li 517-528     |
| SUPERFICIE     | 4.275,00 Mq                  |
| IRRIGAZIONE    | Impianto automatico          |

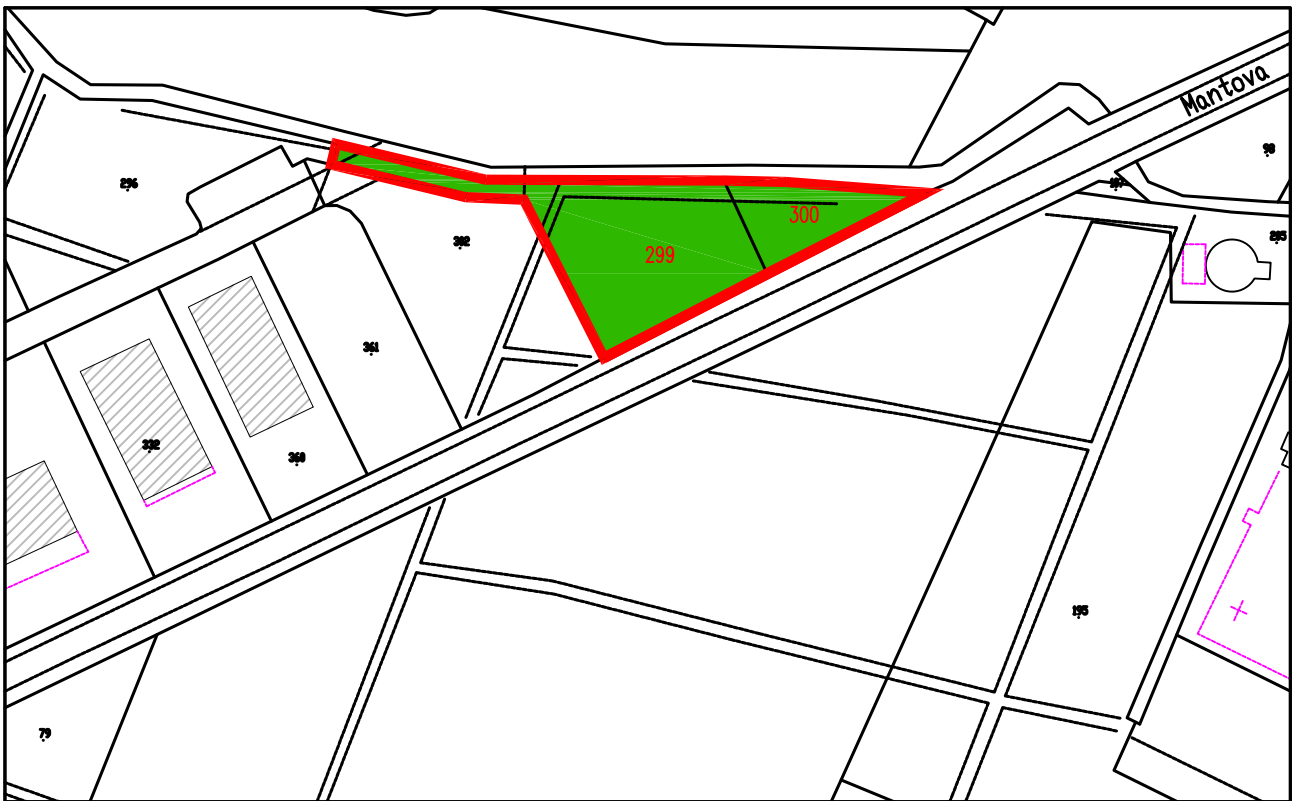





|                |                      |
|----------------|----------------------|
| TIPOLOGIA      | AIUOLA VERDE         |
| LOCALITA'      | Buscodo              |
| INDIRIZZO      | Via ACHILLE GRANDI   |
| DATI CATASTALI | Fg. 42 - Mapp.le 421 |
| SUPERFICIE     | 490,00 Mq            |
| IRRIGAZIONE    | Non presente         |







|                |                            |
|----------------|----------------------------|
| TIPOLOGIA      | AREA INCOLTA               |
| LOCALITA'      | Buscoido                   |
| INDIRIZZO      | S.P. N. 57                 |
| DATI CATASTALI | Fg. 42 - Mapp.li 299 - 300 |
| SUPERFICIE     | 2.866,00 Mq                |
| IRRIGAZIONE    | Non presente               |






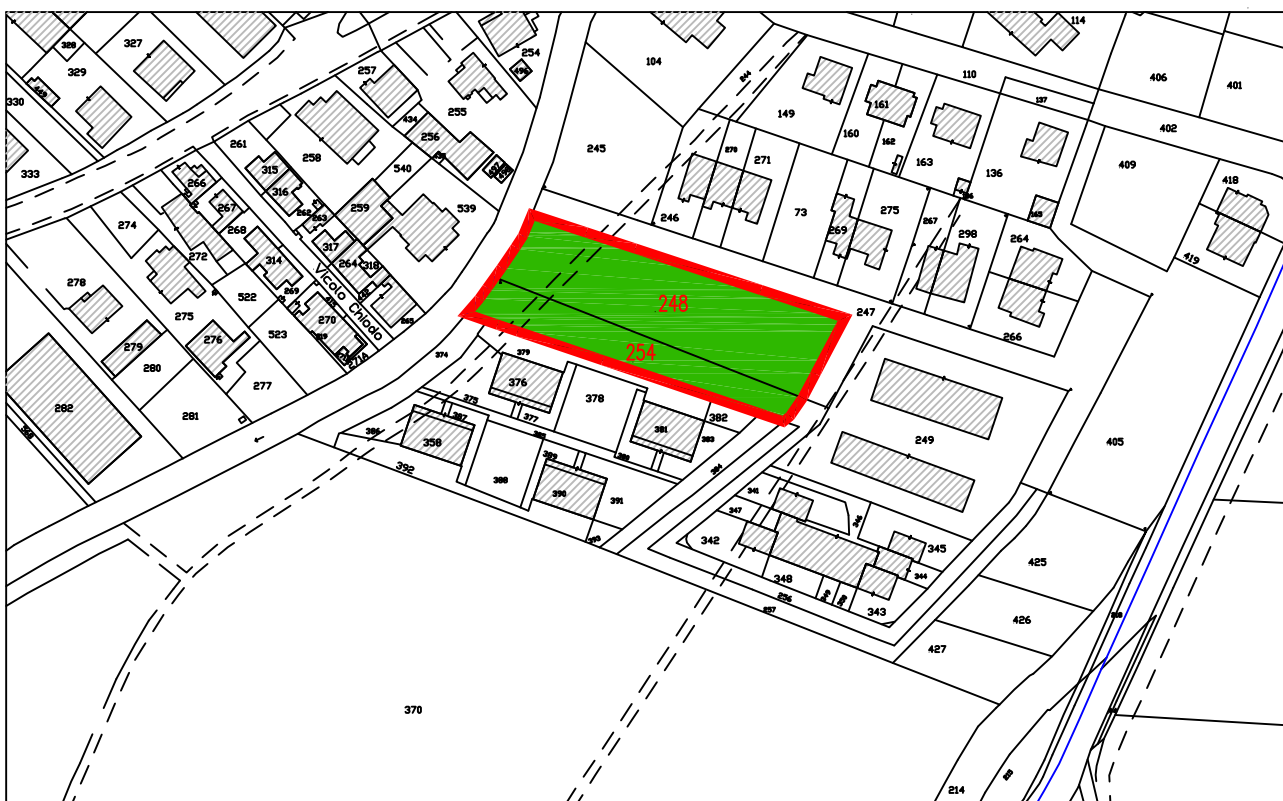
|                |                      |
|----------------|----------------------|
| TIPOLOGIA      | AIUOLA VERDE         |
| LOCALITA'      | Buscodo              |
| INDIRIZZO      | Via MAGGIOLINI       |
| DATI CATASTALI | Fg. 42 - Mapp.le 439 |
| SUPERFICIE     | 140,00 Mq            |
| IRRIGAZIONE    | Non presente         |





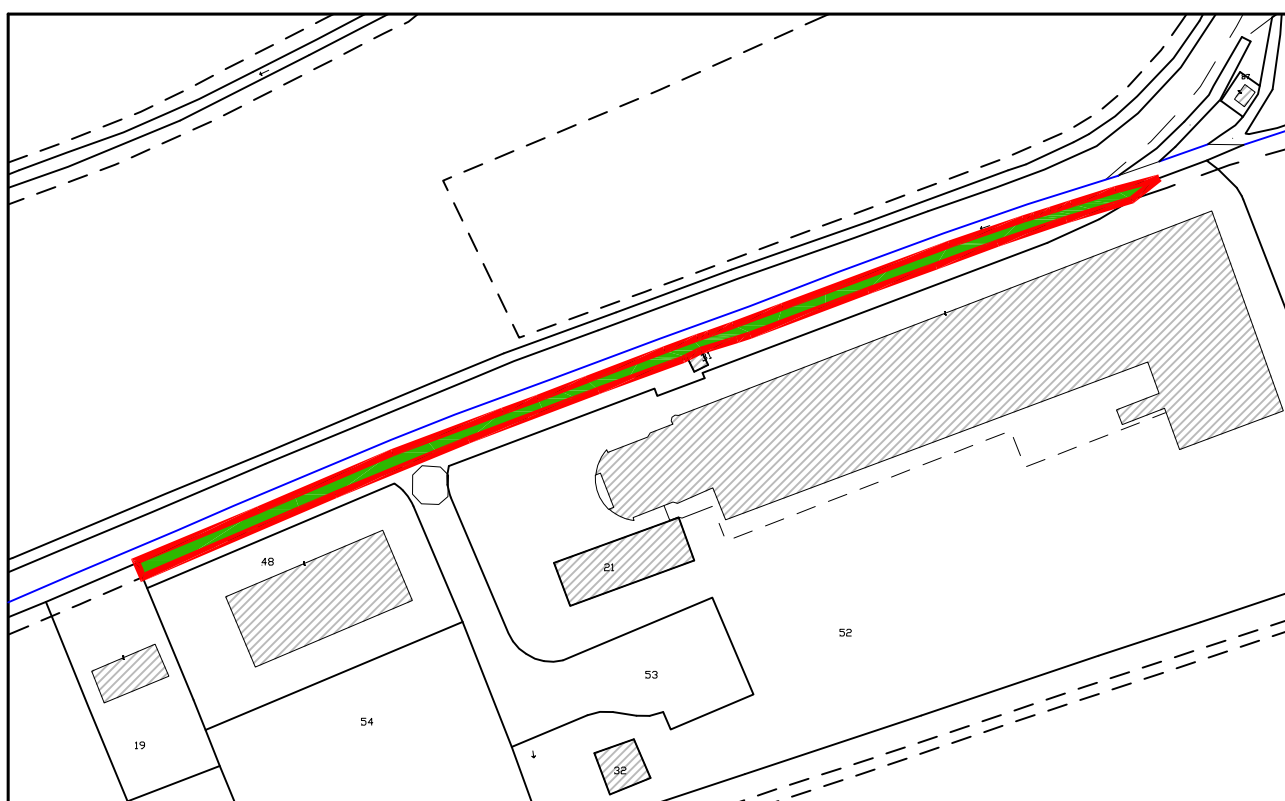
|                |  |
|----------------|--|
| TIPOLOGIA      | CORTILE POLO SCOLASTICO                  |
| LOCALITA'      | Buscodo                                  |
| INDIRIZZO      | Vie MAGGIOLINI - MARCONI - XXV APRILE    |
| DATI CATASTALI | Fg. 53 - Mapp.li 152-153-155-558-563-564 |
| SUPERFICIE     | 14.833,00 Mq                             |
| IRRIGAZIONE    | Impianto automatico                      |





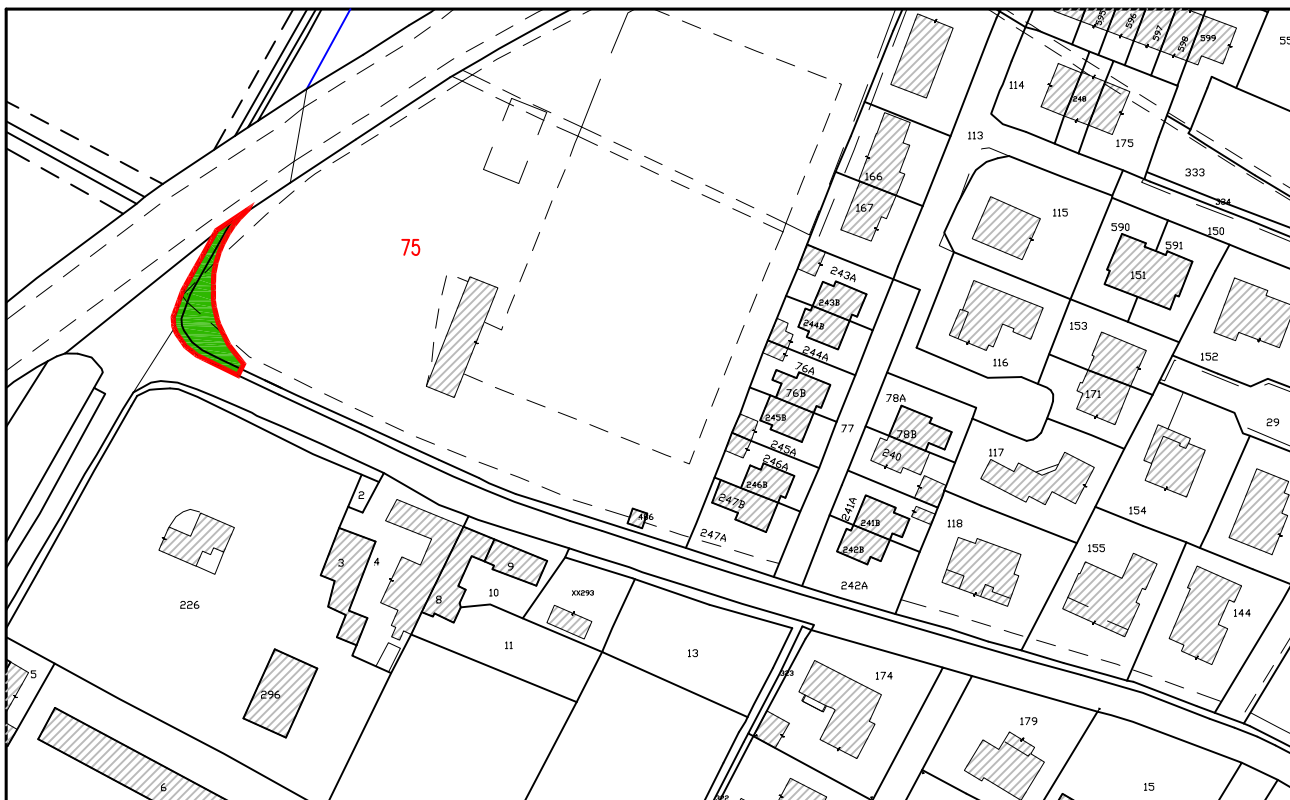
|                |                           |
|----------------|---------------------------|
| TIPOLOGIA      | AREA VERDE - PARCO GIOCHI |
| LOCALITA'      | Buscoldo                  |
| INDIRIZZO      | Via WALTER TOBAGI         |
| DATI CATASTALI | Fg. 52 - Mappali 248-254  |
| SUPERFICIE     | 3.410,00 Mq               |
| IRRIGAZIONE    | Impianto automatico       |





|                |                          |
|----------------|--------------------------|
| TIPOLOGIA      | AIUOLA VERDE             |
| LOCALITA'      | Buscoldo                 |
| INDIRIZZO      | Via SANTE SALMASO        |
| DATI CATASTALI | Fg. 56 - Strada Pubblica |
| SUPERFICIE     | 380,00 Mq                |
| IRRIGAZIONE    | Non presente             |

**B10**

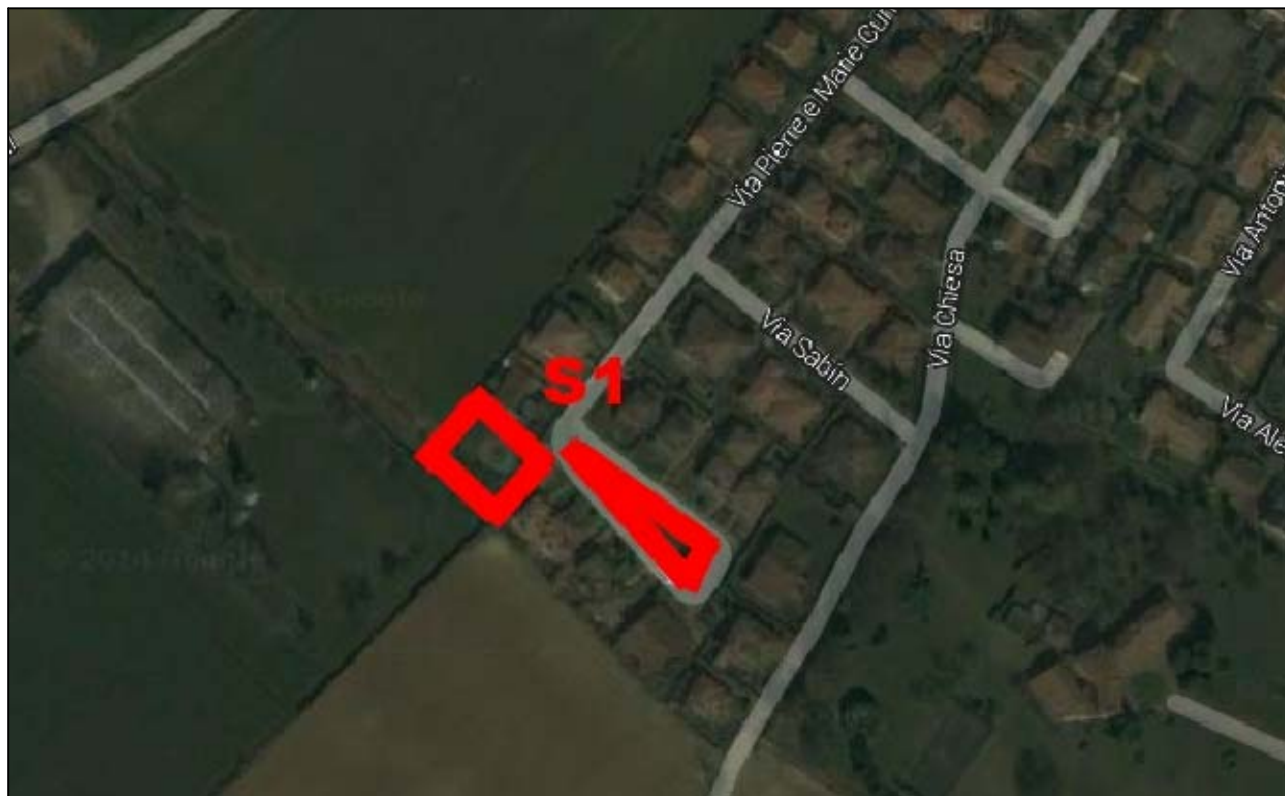


|                |                            |
|----------------|----------------------------|
| TIPOLOGIA      | AIUOLA VERDE               |
| LOCALITA'      | Buscoldo                   |
| INDIRIZZO      | Via COLOMBINA - S.P. N. 57 |
| DATI CATASTALI | Fg. 42 - Mapp.le 75 parte  |
| SUPERFICIE     | 306,00 Mq                  |
| IRRIGAZIONE    | Impianto automatico        |





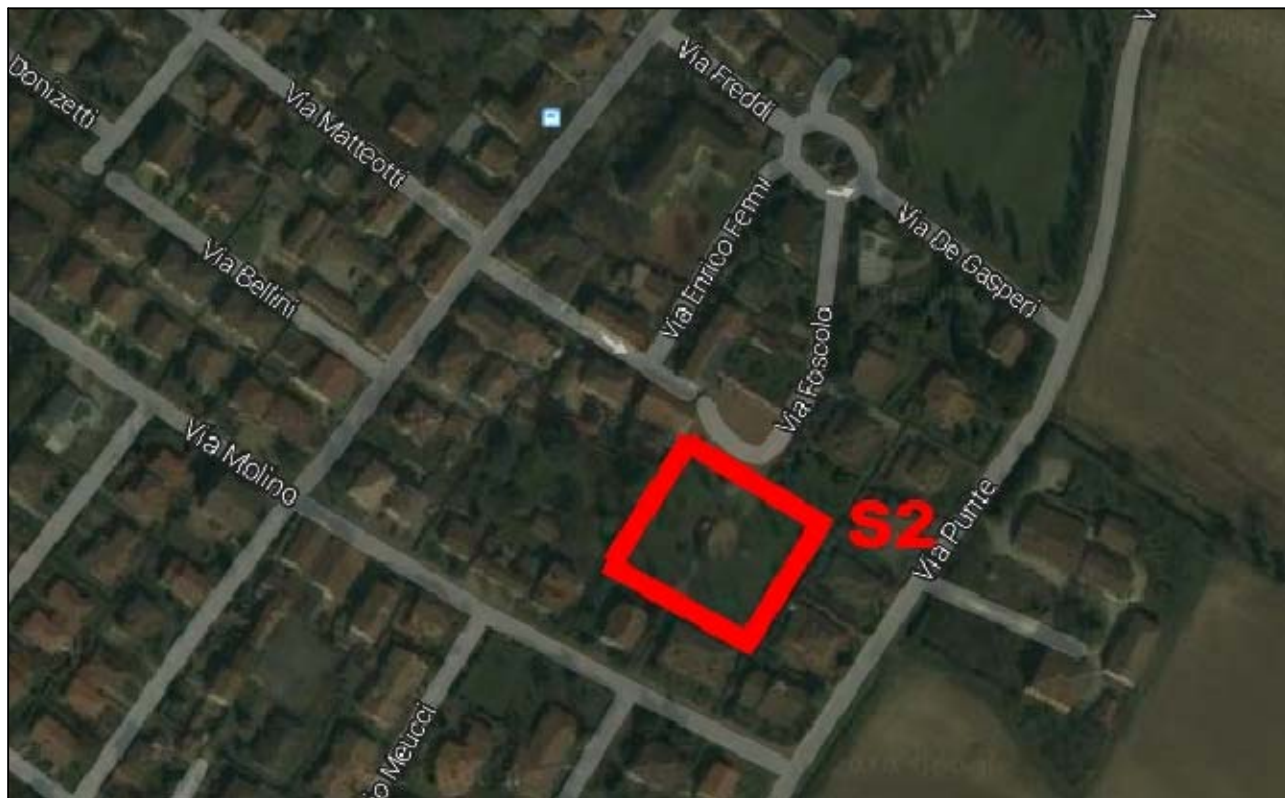
# FRAZIONE S. SILVESTRO



|                |                                 |
|----------------|---------------------------------|
| TIPOLOGIA      | AIUOLA VERDE E PARCO GIOCHI     |
| LOCALITA'      | SAN SILVESTRO                   |
| INDIRIZZO      | Via P.M. Curie                  |
| DATI CATASTALI | Fg. 36 - Mappale 267 e 263parte |
| SUPERFICIE     | 1.050,00Mq                      |
| IRRIGAZIONE    | Impianto automatico             |

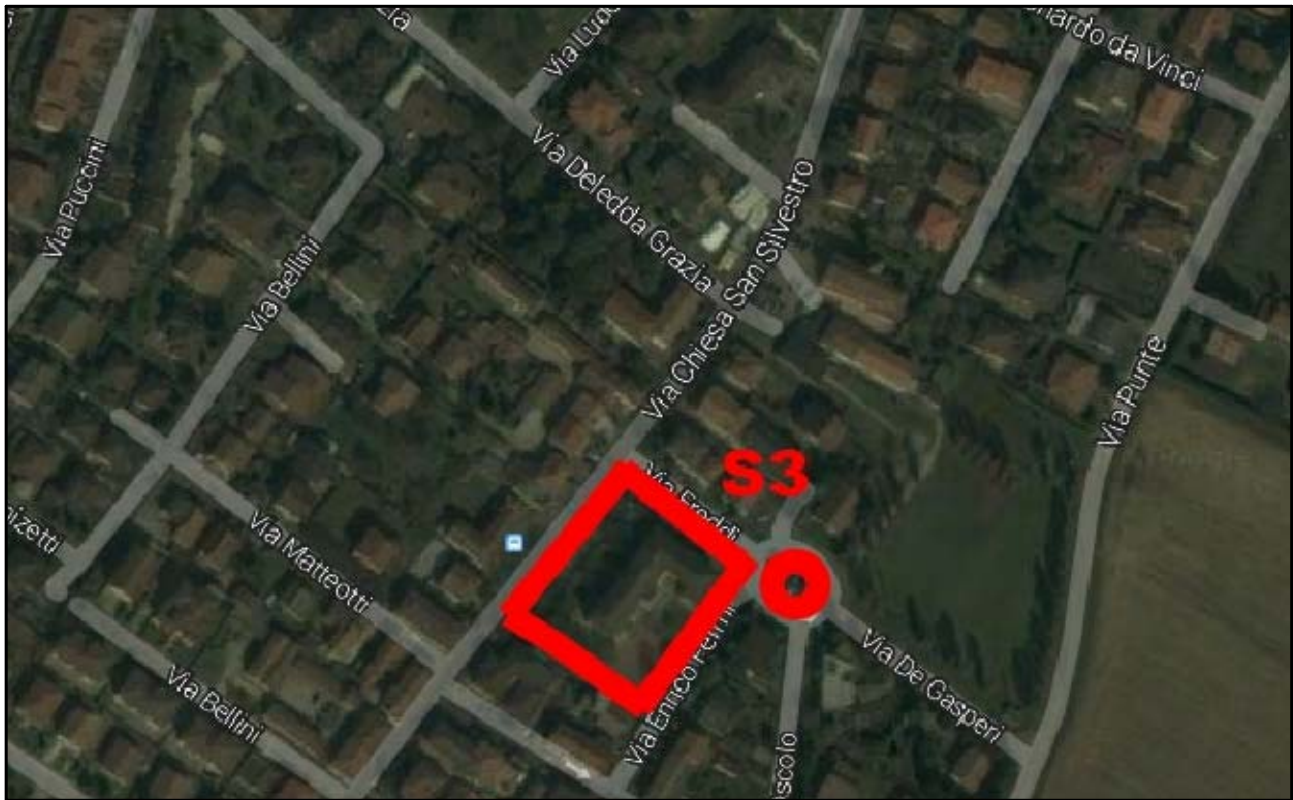







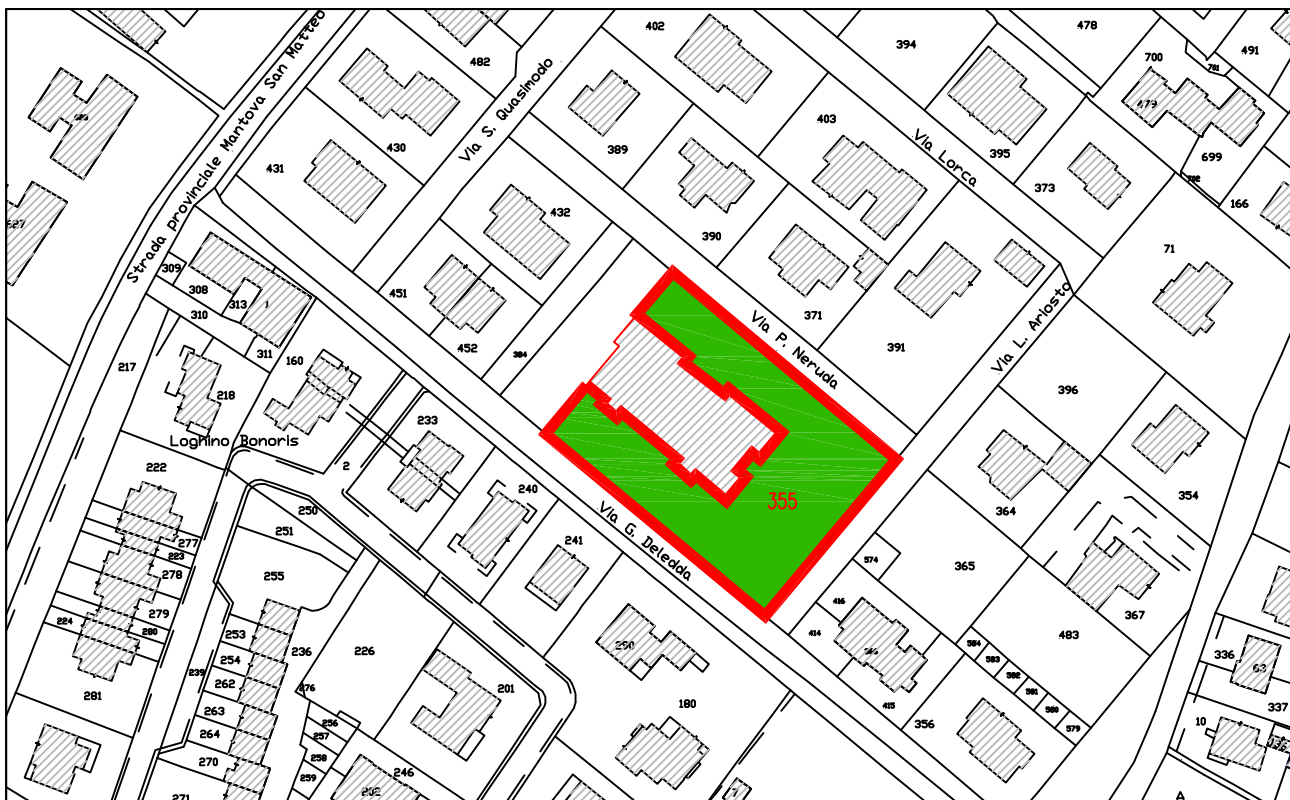
|                |                                  |
|----------------|----------------------------------|
| TIPOLOGIA      | AREA VERDE - PARCO PUBBLICO      |
| LOCALITA'      | SAN SILVESTRO                    |
| INDIRIZZO      | Via Vittime delle case dei Vetri |
| DATI CATASTALI | Fg. 26 - Mappale 335             |
| SUPERFICIE     | 3.657,00 Mq                      |
| IRRIGAZIONE    | Impianto automatico              |





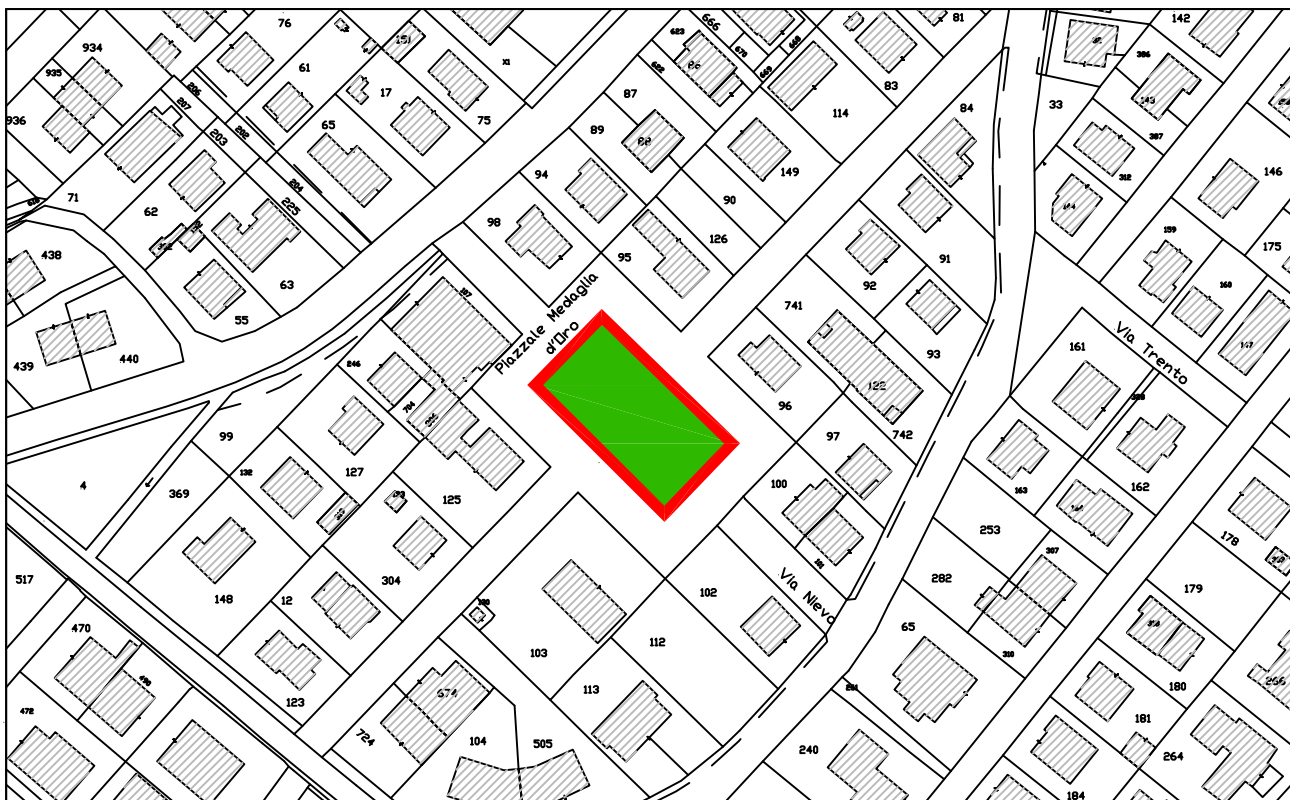
|                |                                       |
|----------------|---------------------------------------|
| TIPOLOGIA      | CORTILE SCUOLA PRIMARIA E AIUOLA      |
| LOCALITA'      | SAN SILVESTRO                         |
| INDIRIZZO      | Via Chiesa - Piazza Kennedy           |
| DATI CATASTALI | Fg. 26 - Mappale 39 - Strada Pubblica |
| SUPERFICIE     | Mq 3.000,00                           |
| IRRIGAZIONE    | Non presente                          |





|                |                              |
|----------------|------------------------------|
| TIPOLOGIA      | CORTILE SCUOLA DELL'INFANZIA |
| LOCALITA'      | SAN SILVESTRO                |
| INDIRIZZO      | Via Pablo Neruda             |
| DATI CATASTALI | Fg. 25 - Mappale 355 parte   |
| SUPERFICIE     | 3.030,00 Mq                  |
| IRRIGAZIONE    | Non presente                 |





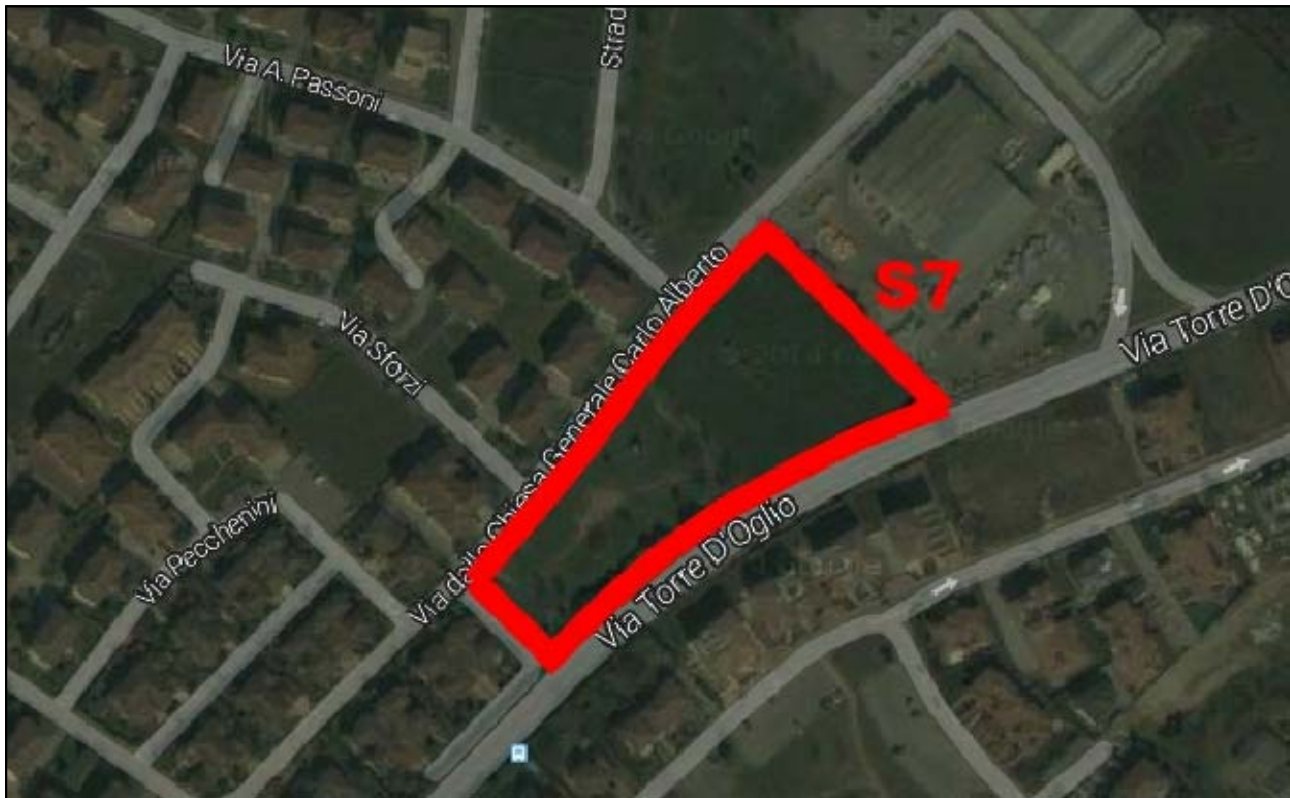
|                |                             |
|----------------|-----------------------------|
| TIPOLOGIA      | AREA VERDE - PARCO PUBBLICO |
| LOCALITA'      | SAN SILVESTRO               |
| INDIRIZZO      | Piazza Medaglie d'Oro       |
| DATI CATASTALI | Fg. 25 - Strada Pubblica    |
| SUPERFICIE     | 1.230,00 Mq                 |
| IRRIGAZIONE    | Non presente                |





|                |                                   |
|----------------|-----------------------------------|
| TIPOLOGIA      | AREA VERDE - PARCO PUBBLICO       |
| LOCALITA'      | SAN SILVESTRO                     |
| INDIRIZZO      | Via Giuseppe Aresi - Via Bianchi  |
| DATI CATASTALI | Fg. 19 - Mappale 1548 - 906 parte |
| SUPERFICIE     | 5.600,00 Mq                       |
| IRRIGAZIONE    | Impianto automatico               |






|                |                             |
|----------------|-----------------------------|
| TIPOLOGIA      | AREA VERDE - PARCO PUBBLICO |
| LOCALITA'      | SAN SILVESTRO               |
| INDIRIZZO      | Via Gen. C.A. Dalla Chiesa  |
| DATI CATASTALI | Fg. 19 - Mappale 1241       |
| SUPERFICIE     | 5.470,00 Mq                 |
| IRRIGAZIONE    | Impianto automatico         |





|                |                              |
|----------------|------------------------------|
| TIPOLOGIA      | AREA VERDE - PARCO PUBBLICO  |
| LOCALITA'      | San Silvestro                |
| INDIRIZZO      | Via Gen. C.A. Dalla Chiesa   |
| DATI CATASTALI | Fg. 19 - Mappale 1696 - 1697 |
| SUPERFICIE     | 11.674,00 Mq                 |
| IRRIGAZIONE    | Impianto automatico          |

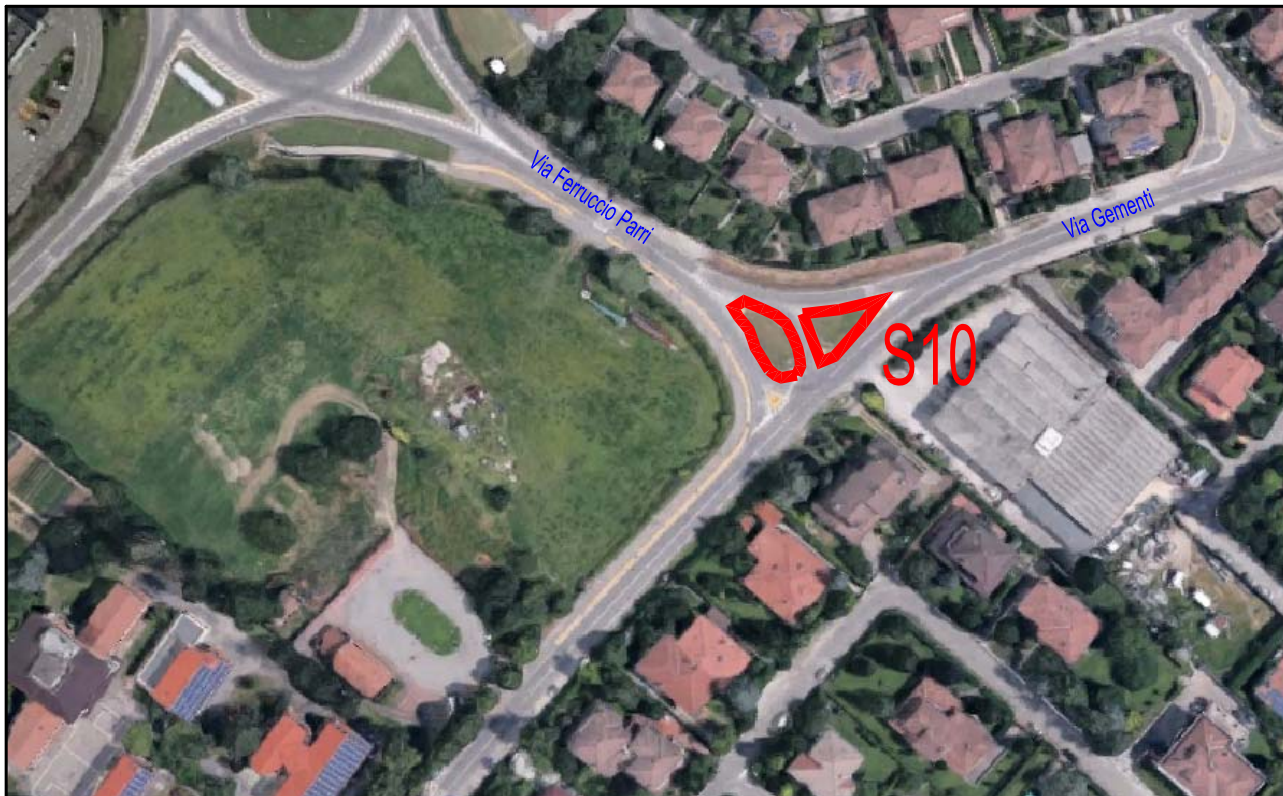




|                |   |
|----------------|---|
| TIPOLOGIA      | AIUOLA SPARTITRAFFICO                   |
| LOCALITA'      | San Silvestro                           |
| INDIRIZZO      | Via Gen. C.A. Dalla Chiesa - S.P. N. 57 |
| DATI CATASTALI | Fg. 19 - Mappale 1145parte              |
| SUPERFICIE     | 351,00 Mq                               |
| IRRIGAZIONE    | Non presente                            |







|                |                                      |
|----------------|--------------------------------------|
| TIPOLOGIA      | AIUOLE SPARTITRAFFICO                |
| LOCALITA'      | San Silvestro                        |
| INDIRIZZO      | Via Ferruccio Parri - Via V. Gementi |
| DATI CATASTALI | Fg. 25                               |
| SUPERFICIE     | 320,00 Mq                            |
| IRRIGAZIONE    | Non presente                         |




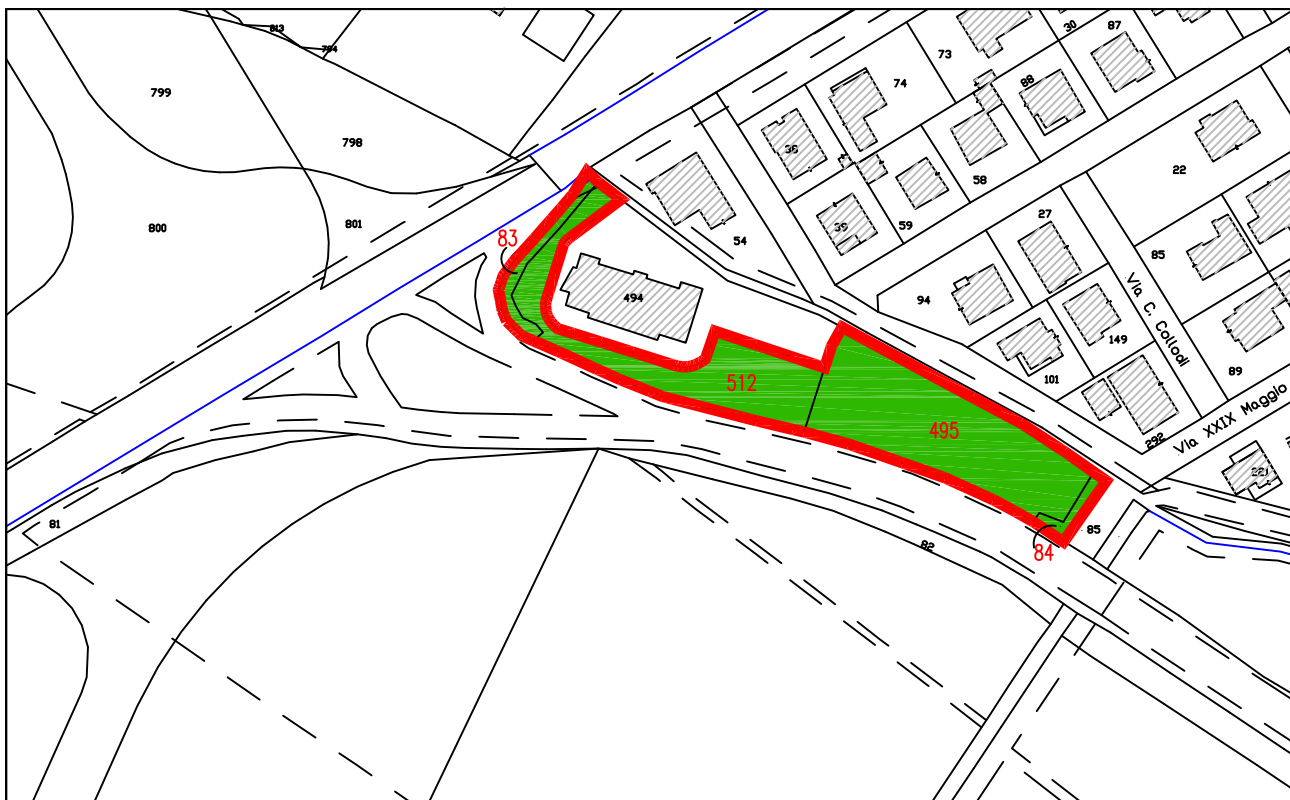


# FRAZIONE EREMO



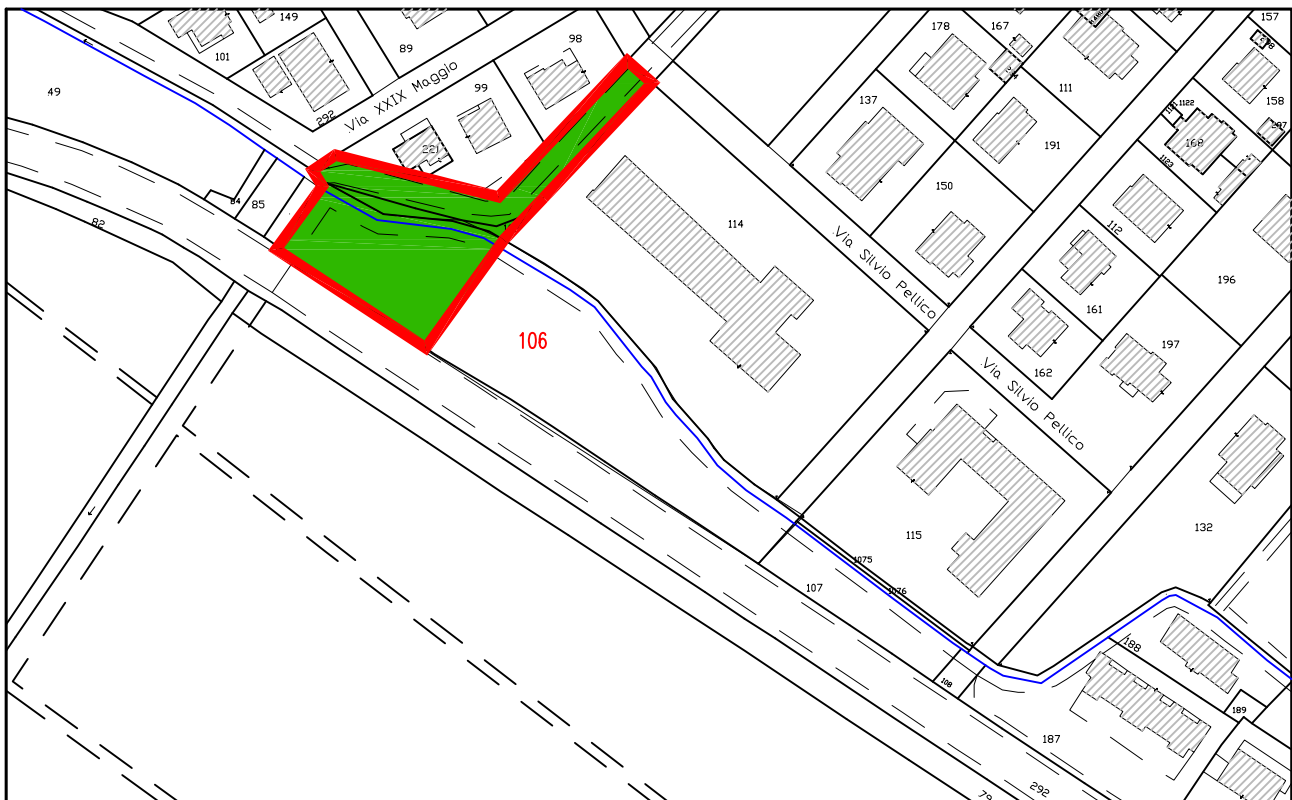
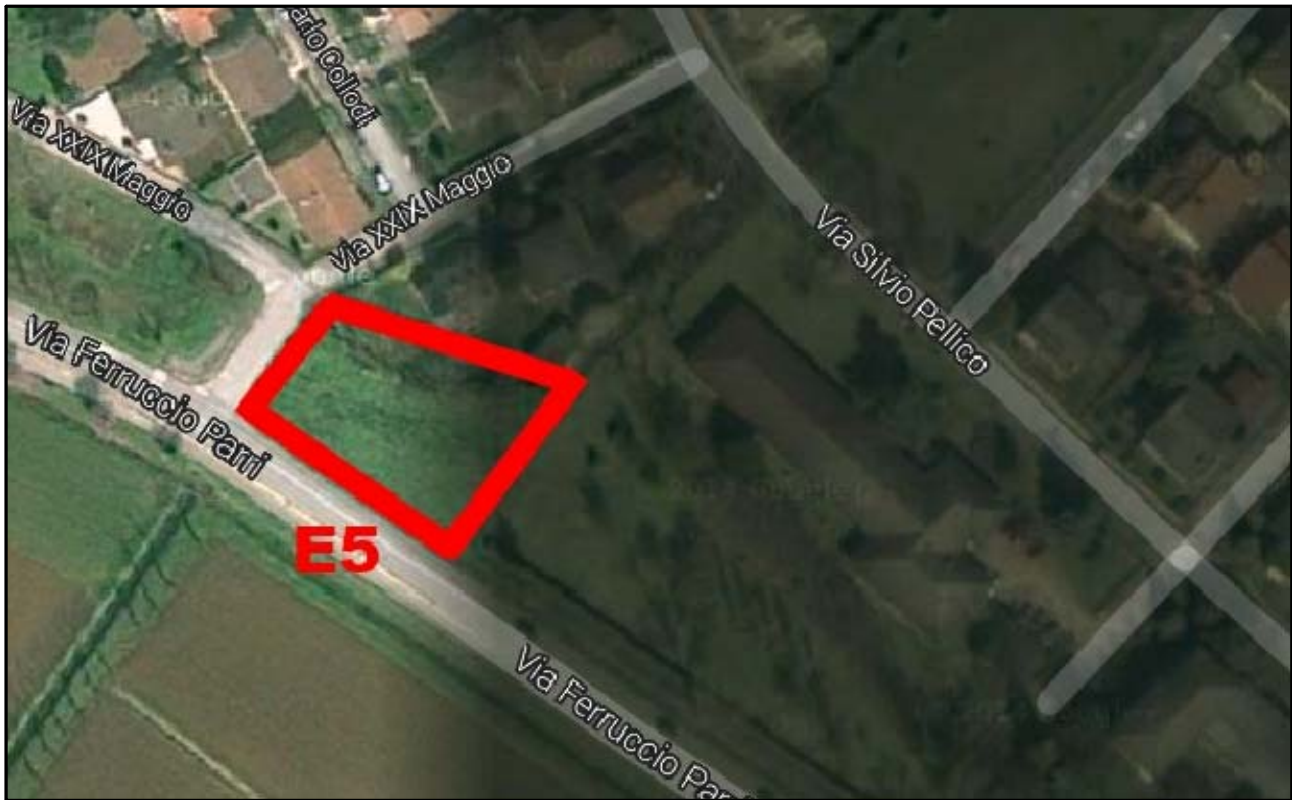
|                |                           |
|----------------|---------------------------|
| TIPOLOGIA      | AREA VERDE                |
| LOCALITA'      | EREMO                     |
| INDIRIZZO      | Via Goito - Via Solferino |
| DATI CATASTALI | Fg. 14 - Mappale 603      |
| SUPERFICIE     | 1.037,00 Mq               |
| IRRIGAZIONE    | Non presente              |





|                |                                      |
|----------------|--------------------------------------|
| TIPOLOGIA      | AREA VERDE                           |
| LOCALITA'      | EREMO                                |
| INDIRIZZO      | Via Ferruccio Parri - Ex S.S. N. 420 |
| DATI CATASTALI | Fg. 18 - Mappali 83-84-495-512       |
| SUPERFICIE     | 3.050,00 Mq                          |
| IRRIGAZIONE    | Non presente                         |





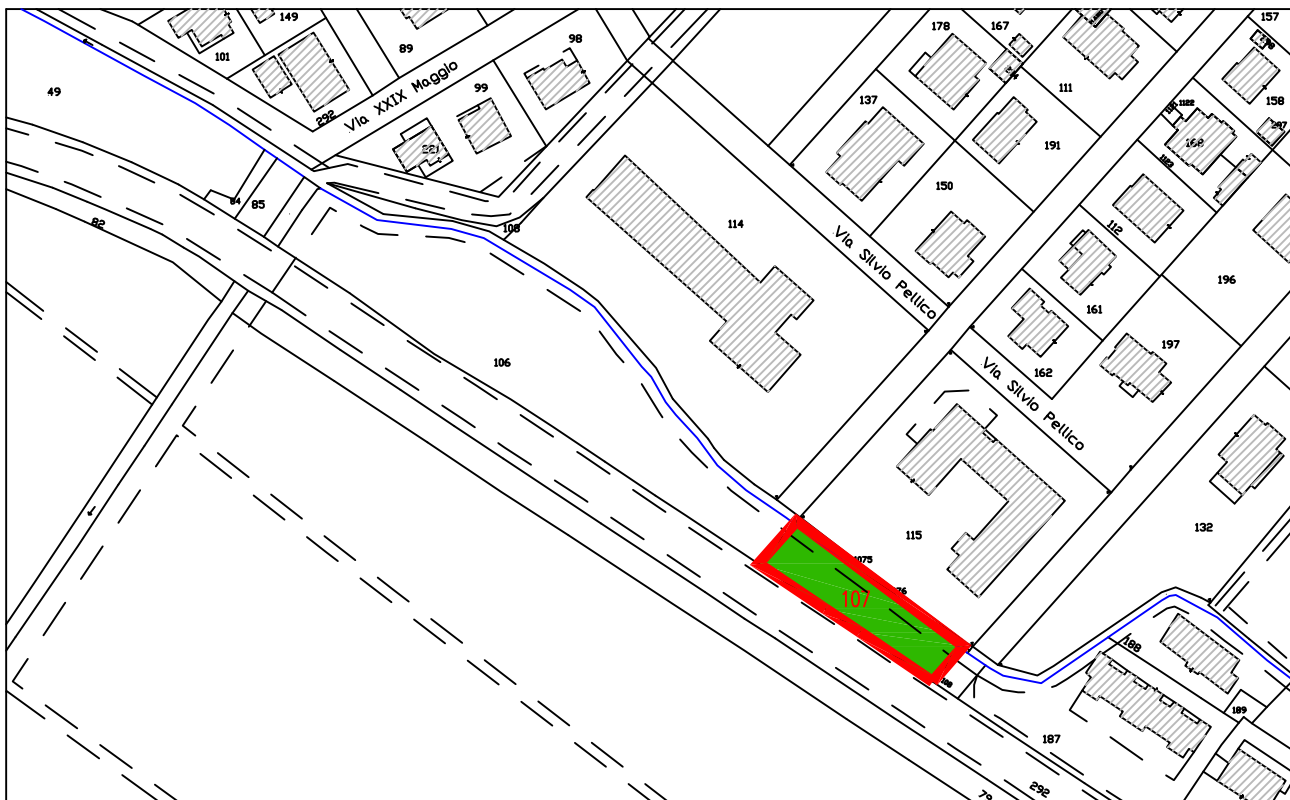
|                |                                       |
|----------------|---------------------------------------|
| TIPOLOGIA      | AREA VERDE                            |
| LOCALITA'      | EREMO                                 |
| INDIRIZZO      | Via Ferruccio Parri - Via XXIX Maggio |
| DATI CATASTALI | Fg. 18 - Mappale 106parte             |
| SUPERFICIE     | 2.267,00                              |
| IRRIGAZIONE    | Non presente                          |





|                |   |
|----------------|---|
| TIPOLOGIA      | CORTILE SCOLASTICO                        |
| LOCALITA'      | EREMO                                     |
| INDIRIZZO      | VIA SILVIO PELLICO                        |
| DATI CATASTALI | Fg. 19, Mapp.114 - Fg. 18, Mapp. 106parte |
| SUPERFICIE     | 7.020,00                                  |
| IRRIGAZIONE    | Non presente                              |



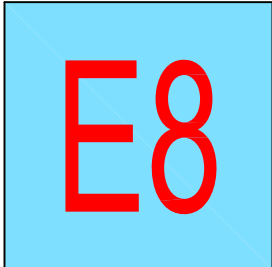


|                |                      |
|----------------|----------------------|
| TIPOLOGIA      | AREA VERDE           |
| LOCALITA'      | EREMO                |
| INDIRIZZO      | Via Ferruccio Parri  |
| DATI CATASTALI | Fg. 18 - Mappale 107 |
| SUPERFICIE     | 603 Mq               |
| IRRIGAZIONE    | Non presente         |





|                |                           |
|----------------|---------------------------|
| TIPOLOGIA      | AREA VERDE - PARCO GIOCHI |
| LOCALITA'      | EREMO                     |
| INDIRIZZO      | Via Francia               |
| DATI CATASTALI | Fg. 19 - Mappale 4        |
| SUPERFICIE     | 18.620,00 Mq              |
| IRRIGAZIONE    | Impianto automatico       |

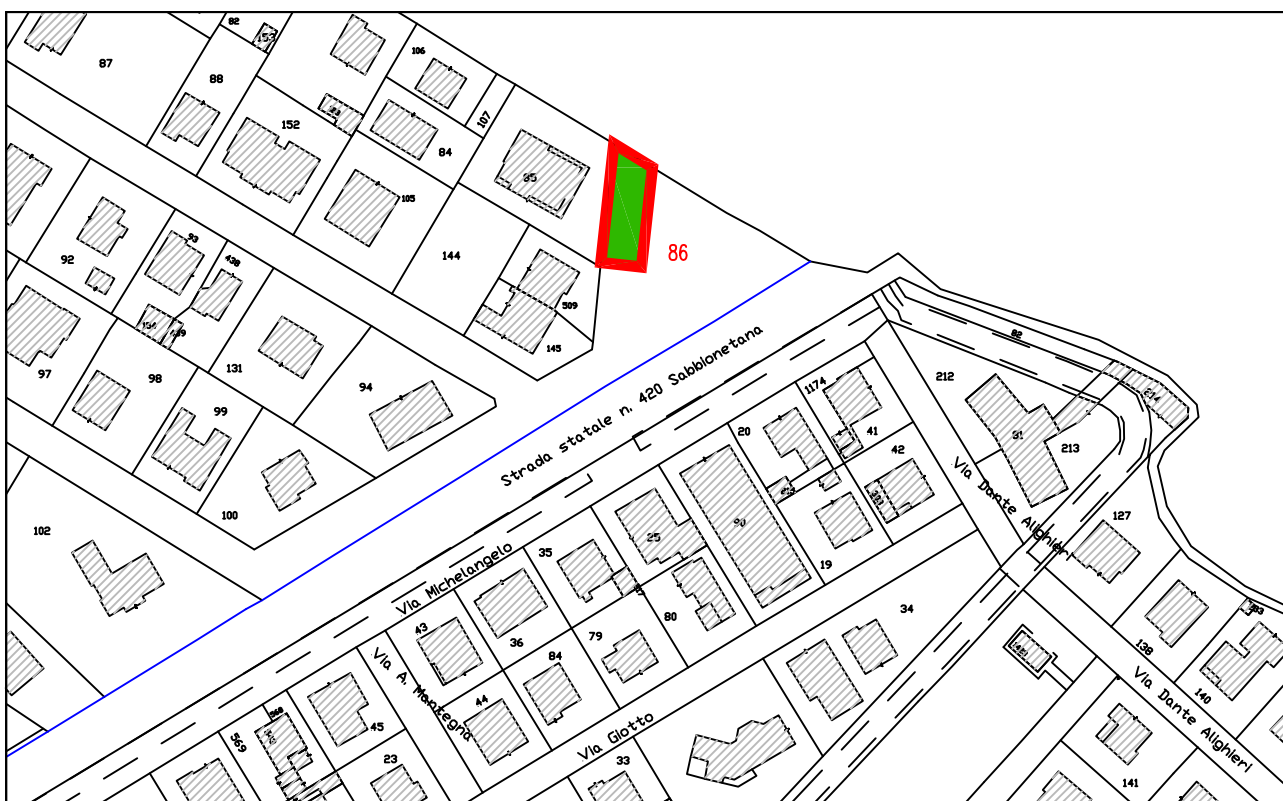






|                |                            |
|----------------|----------------------------|
| TIPOLOGIA      | AREA VERDE - PARCO GIOCHI  |
| LOCALITA'      | EREMO                      |
| INDIRIZZO      | Via Calabria               |
| DATI CATASTALI | Fg. 18 - Mappale 181 parte |
| SUPERFICIE     | 8.864,00 Mq                |
| IRRIGAZIONE    | Impianto automatico        |





|                |                          |
|----------------|--------------------------|
| TIPOLOGIA      | AREA VERDE               |
| LOCALITA'      | EREMO                    |
| INDIRIZZO      | Via Zamhenoff            |
| DATI CATASTALI | Fg. 14 - Mappale 86parte |
| SUPERFICIE     | 100,00 Mq                |
| IRRIGAZIONE    | Non presente             |





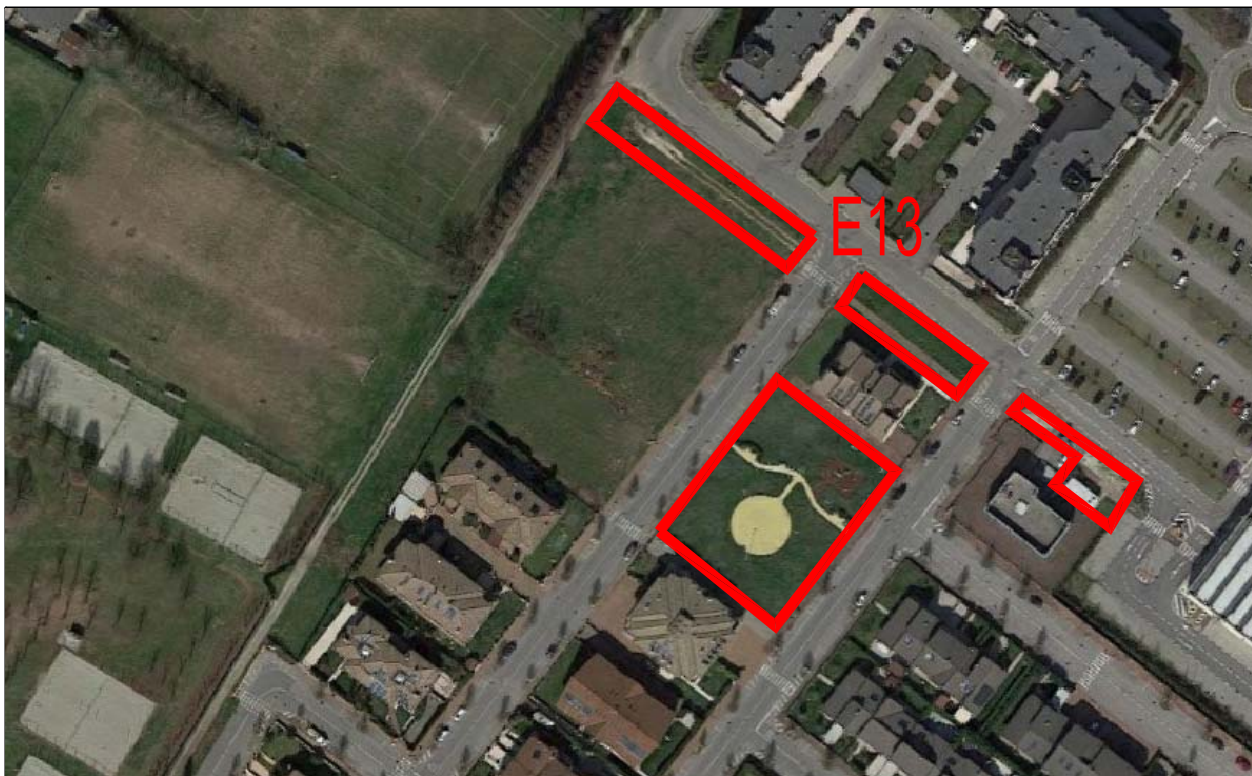
|                |                       |
|----------------|-----------------------|
| TIPOLOGIA      | AREA INCOLTA          |
| LOCALITA'      | EREMO                 |
| INDIRIZZO      | Via Luigi Binda       |
| DATI CATASTALI | Fg. 19 - Mappale 1346 |
| SUPERFICIE     | 1.093,00 Mq           |
| IRRIGAZIONE    | Non presente          |





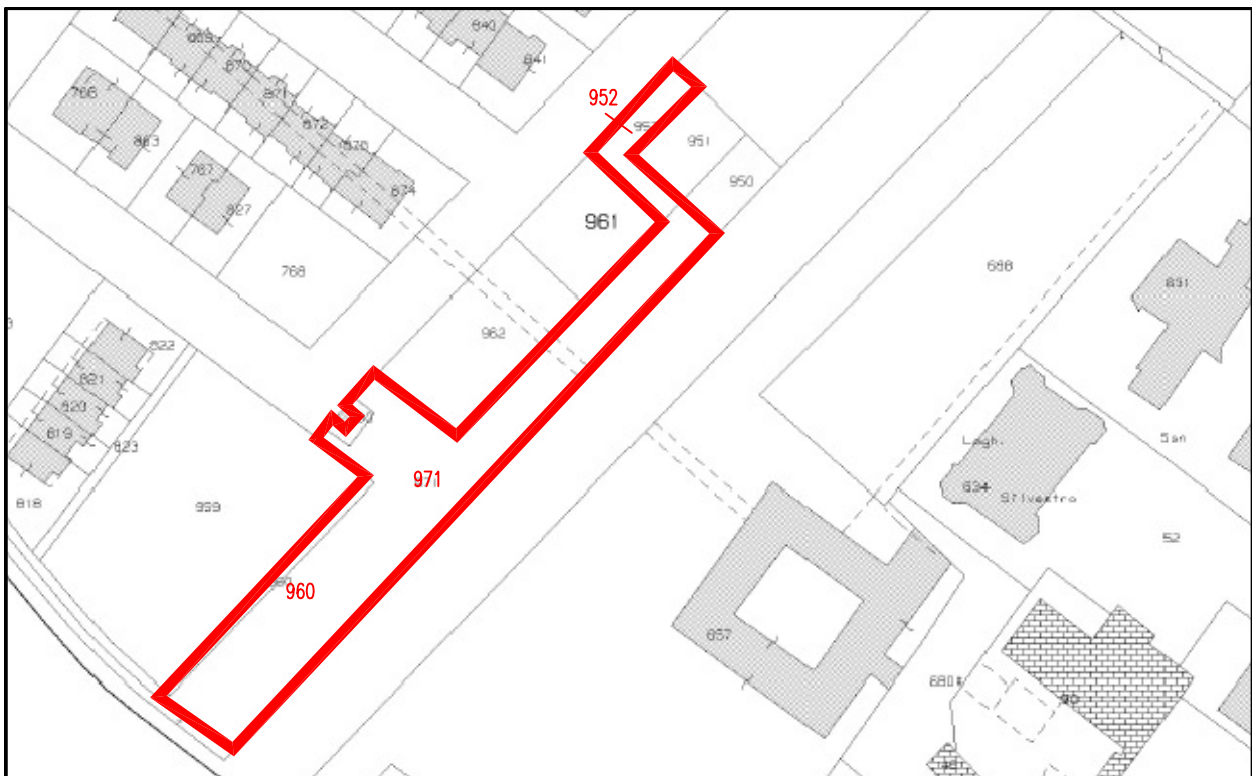
|                |   |
|----------------|---|
| TIPOLOGIA      | AREA VERDE                                    |
| LOCALITA'      | San Silvestro                                 |
| INDIRIZZO      | Strada Vicinale Boschetto                     |
| DATI CATASTALI | Fg. 25 - Mappali 968 - (811-813-907-908)parte |
| SUPERFICIE     | 1.500,00 Mq                                   |
| IRRIGAZIONE    | Impianto automatico                           |





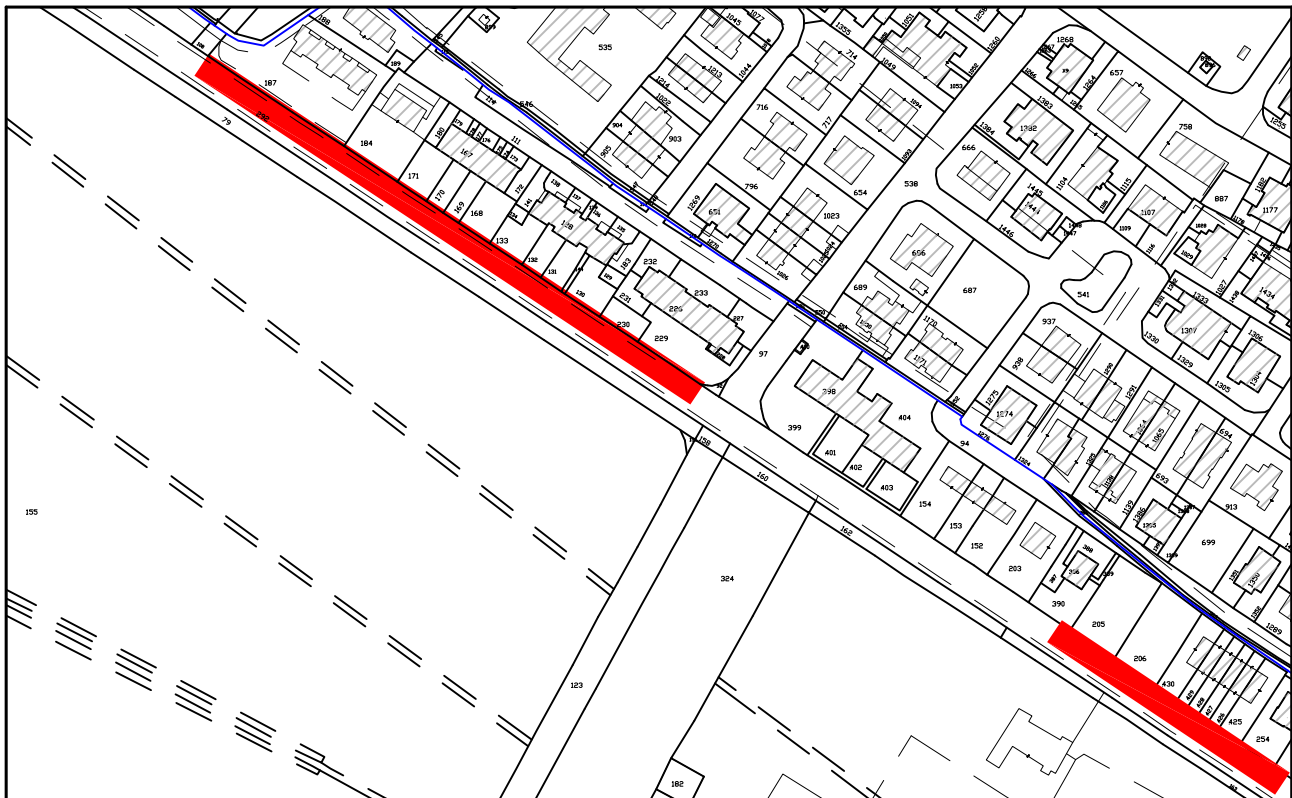
|                |  |
|----------------|--|
| TIPOLOGIA      | AREA VERDE - PARCO PUBBLICO            |
| LOCALITA'      | San Silvestro                          |
| INDIRIZZO      | Via Daniel Bovet - Via Camillo Golgi   |
| DATI CATASTALI | Fg. 25 - Mappali 817 - 965 - 967 - 963 |
| SUPERFICIE     | 2.808,00 Mq                            |
| IRRIGAZIONE    | Impianto automatico                    |



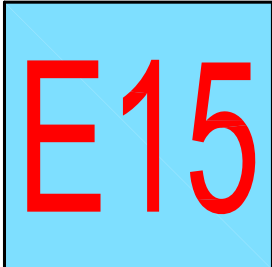


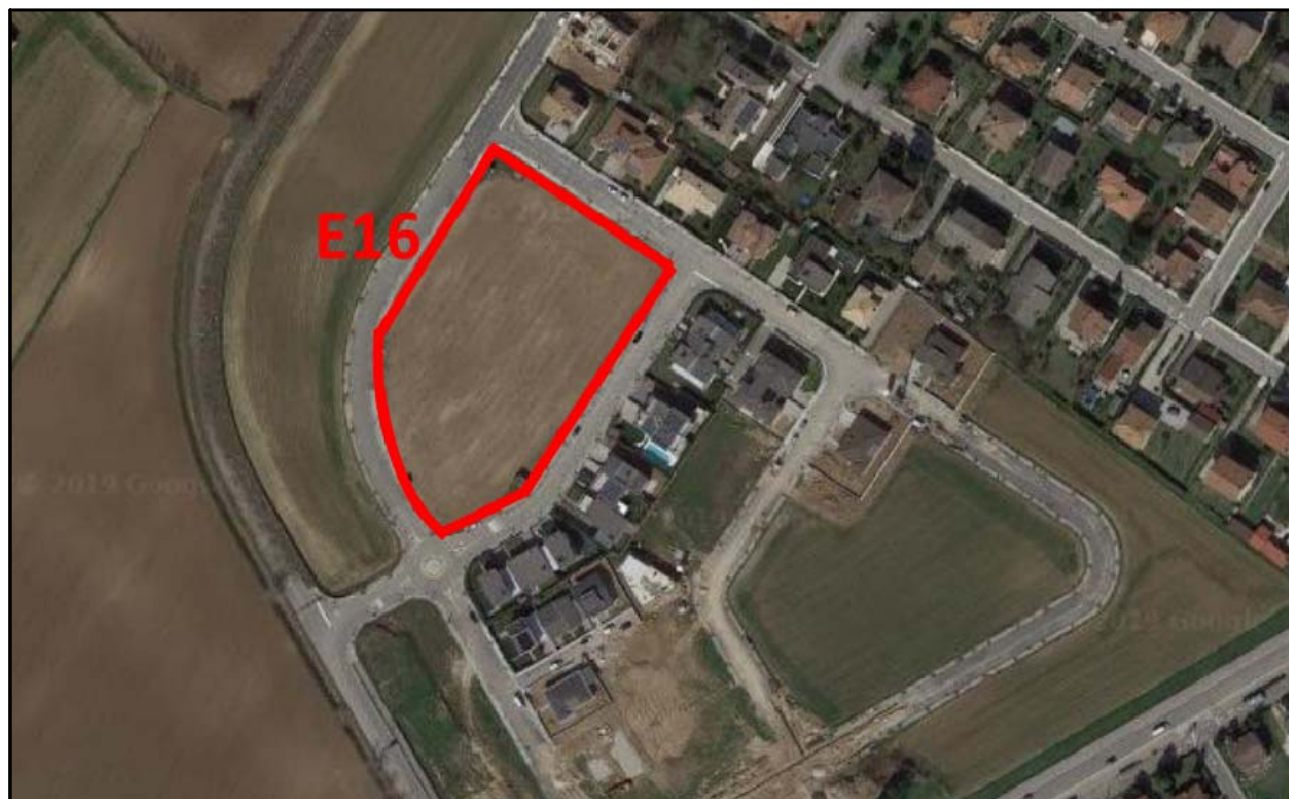
|                |                                  |
|----------------|----------------------------------|
| TIPOLOGIA      | AREA VERDE                       |
| LOCALITA'      | San Silvestro                    |
| INDIRIZZO      | Via Giulio Natta                 |
| DATI CATASTALI | Fg. 25 - Mappale 952 - 960 - 971 |
| SUPERFICIE     | 3.323,00 Mq                      |
| IRRIGAZIONE    | Impianto automatico              |





|                |                           |
|----------------|---------------------------|
| TIPOLOGIA      | AREA VERDE                |
| LOCALITA'      | Eremo                     |
| INDIRIZZO      | Via Ferruccio Parri       |
| DATI CATASTALI | Fg. 18 - Mappale 292parte |
| SUPERFICIE     | 1.000,00 Mq               |
| IRRIGAZIONE    | Non presente              |






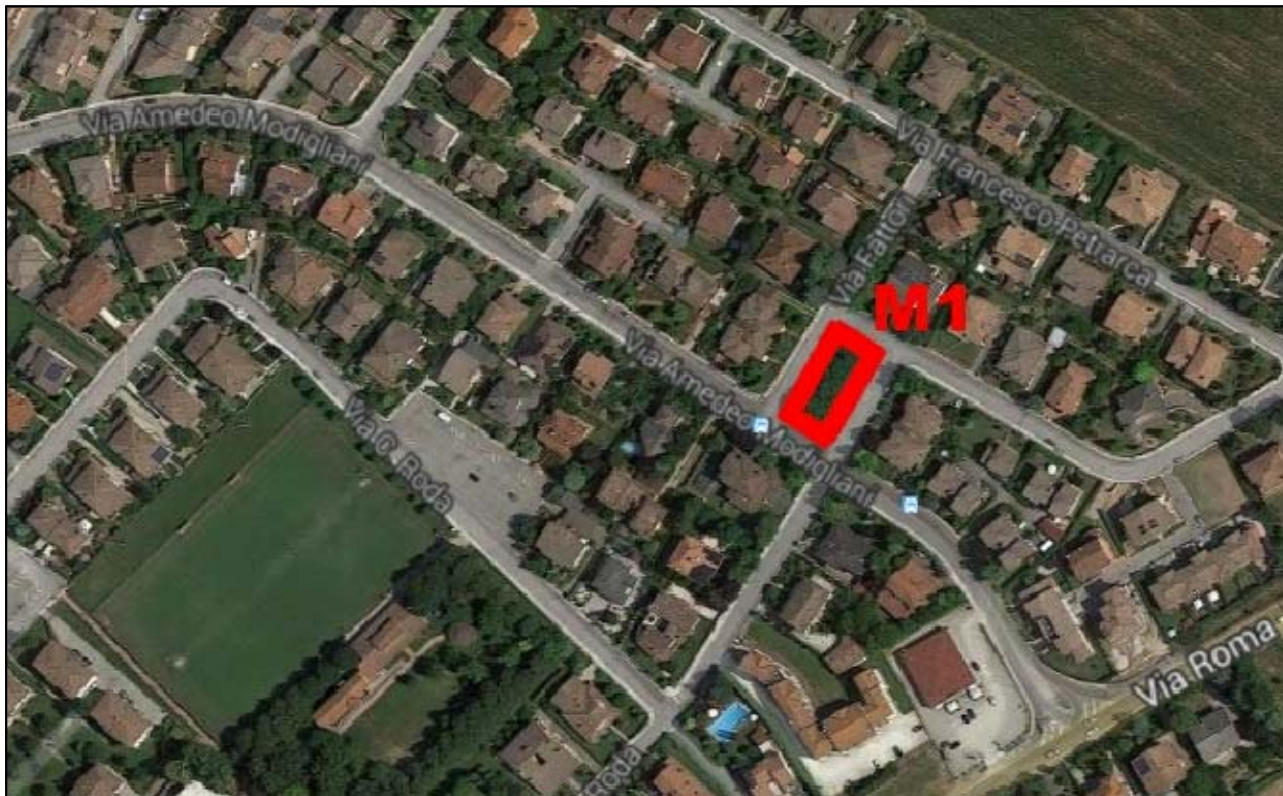
|                |                            |
|----------------|----------------------------|
| TIPOLOGIA      | AREA VERDE - PARCO GIOCHI  |
| LOCALITA'      | Eremo                      |
| INDIRIZZO      | Via Giovanni Palatucci     |
| DATI CATASTALI | Fg. 14 - Mappali 854 - 856 |
| SUPERFICIE     | 10.455,00 Mq               |
| IRRIGAZIONE    | Non presente               |

**E16**





# FRAZIONE MONTANARA



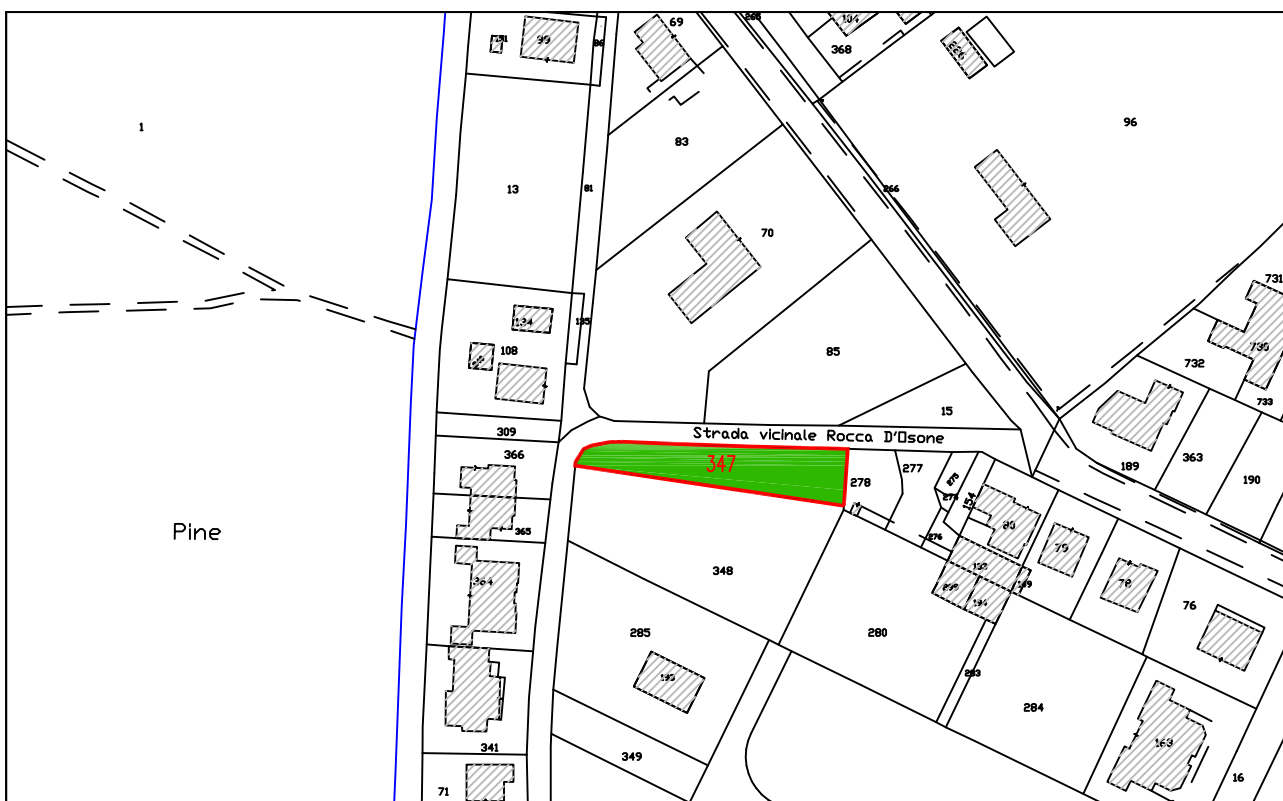
|                |                              |
|----------------|------------------------------|
| TIPOLOGIA      | AREA VERDE                   |
| LOCALITA'      | MONTANARA                    |
| INDIRIZZO      | Via Fattori - Via Modigliani |
| DATI CATASTALI | Fg. 14 - Demanio stradale    |
| SUPERFICIE     | 450,00 Mq                    |
| IRRIGAZIONE    | Non presente                 |





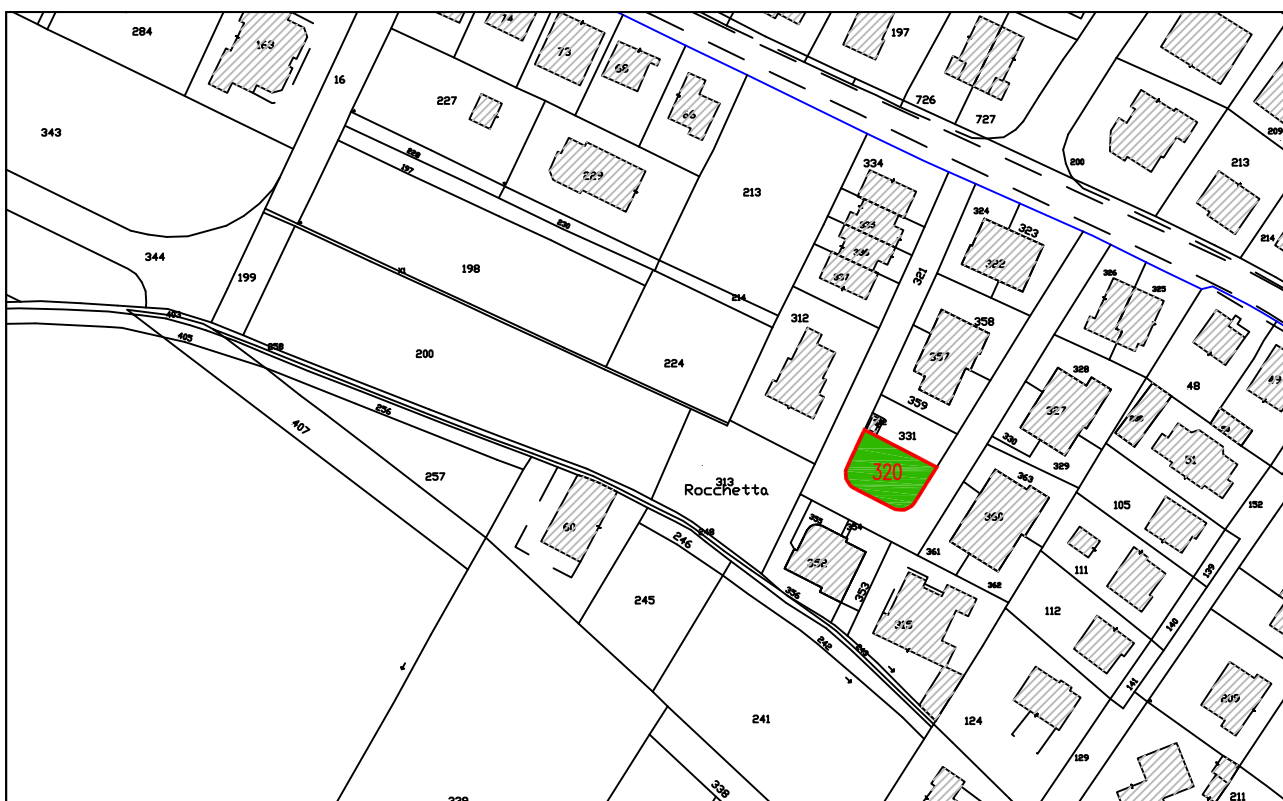

|                |                               |
|----------------|-------------------------------|
| TIPOLOGIA      | AIUOLA A VERDE                |
| LOCALITA'      | MONTANARA                     |
| INDIRIZZO      | Via Ungaretti - Via Segantini |
| DATI CATASTALI | Fg. 14 - Demanio stradale     |
| SUPERFICIE     | 270,00 Mq                     |
| IRRIGAZIONE    | Non presente                  |





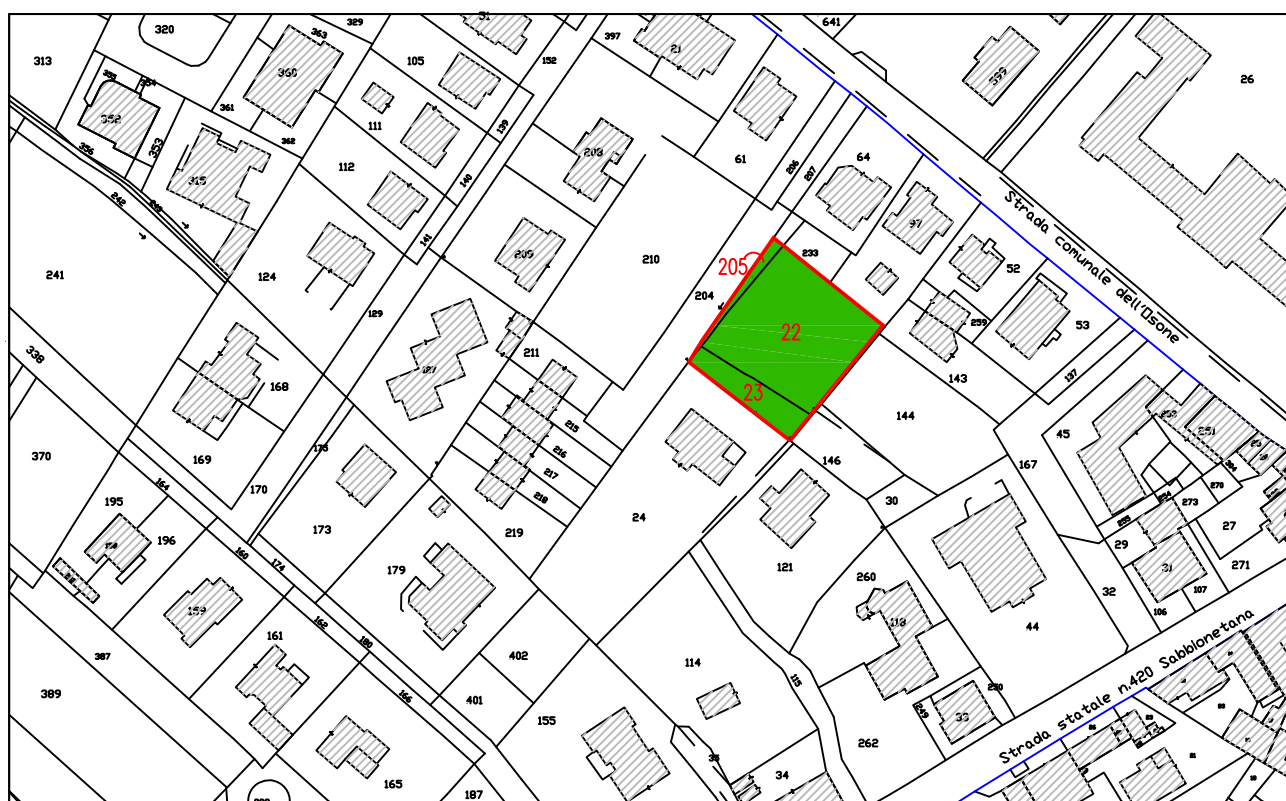
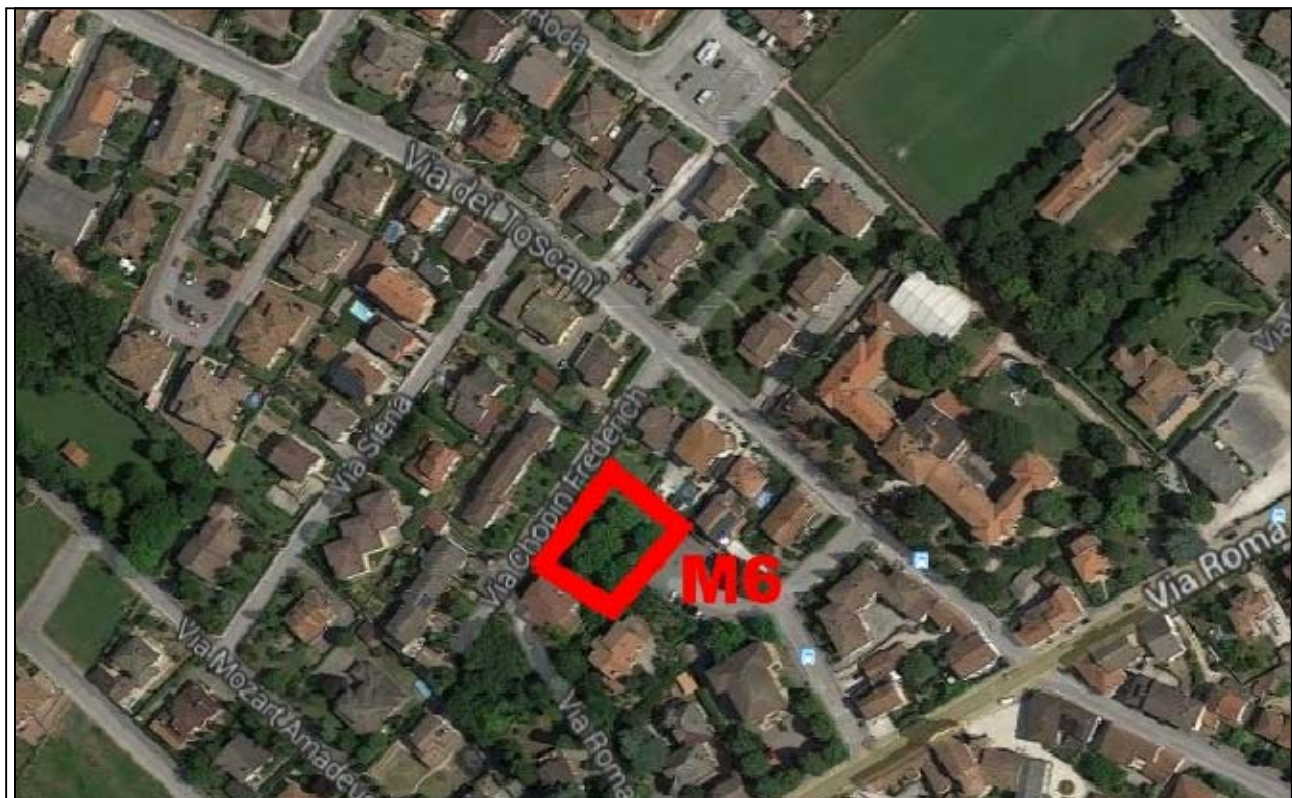
|                |                       |
|----------------|-----------------------|
| TIPOLOGIA      | AREA VERDE            |
| LOCALITA'      | MONTANARA             |
| INDIRIZZO      | Strada Vicinale Rocca |
| DATI CATASTALI | Fg. 10 - Mappale 347  |
| SUPERFICIE     | 686,00 Mq             |
| IRRIGAZIONE    | Non presente          |





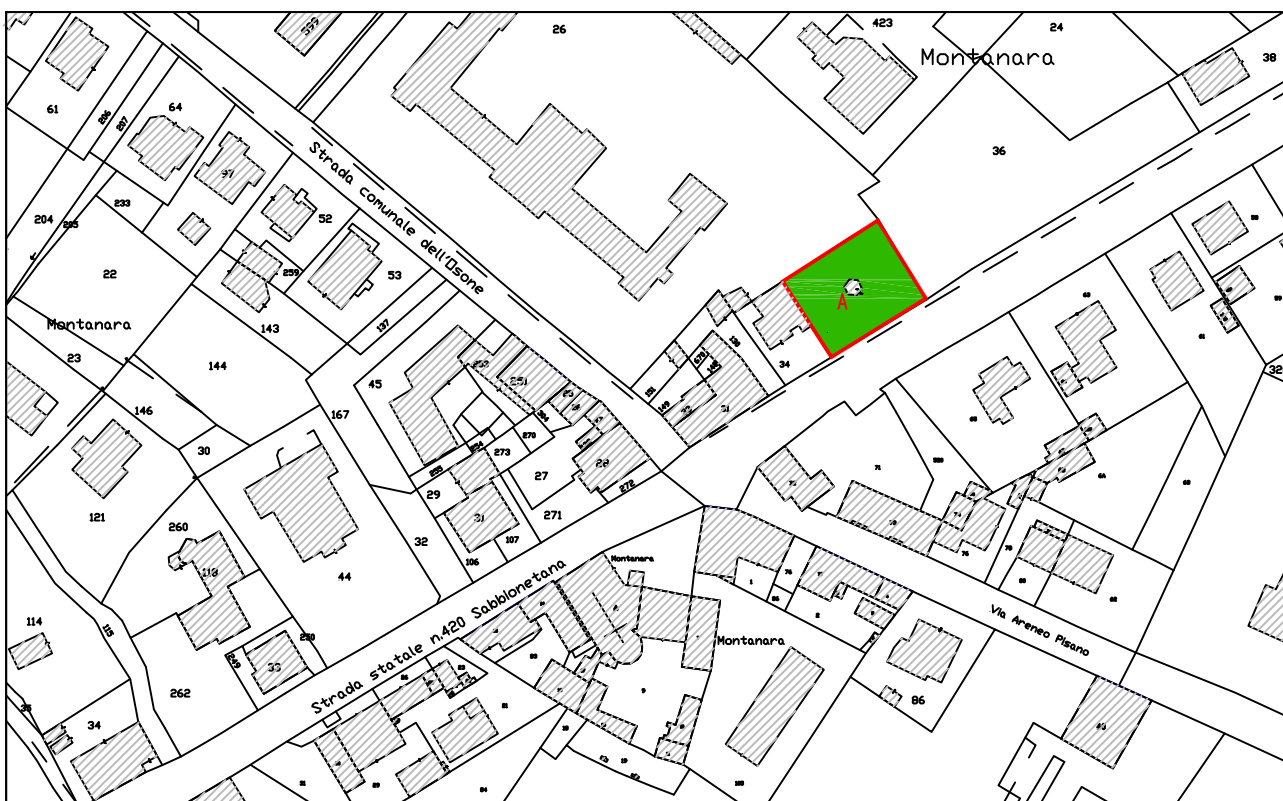
|                |                      |
|----------------|----------------------|
| TIPOLOGIA      | AREA VERDE           |
| LOCALITA'      | MONTANARA            |
| INDIRIZZO      | Via Beraudi          |
| DATI CATASTALI | Fg. 10 - Mappale 320 |
| SUPERFICIE     | 298,00 Mq            |
| IRRIGAZIONE    | Non presente         |





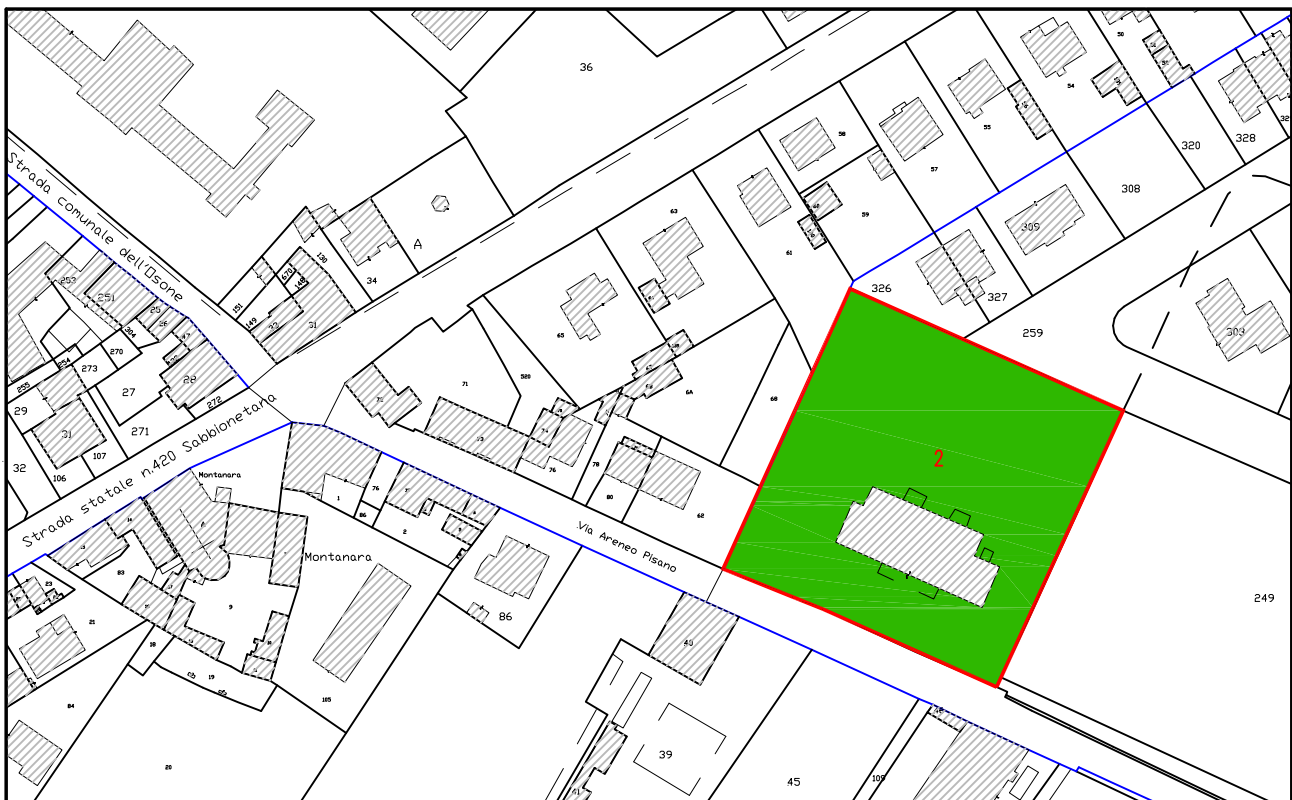
|                |                            |
|----------------|----------------------------|
| TIPOLOGIA      | AREA VERDE - PARCO GIOCHI  |
| LOCALITA'      | MONTANARA                  |
| INDIRIZZO      | Via Chopin                 |
| DATI CATASTALI | Fg. 10 - Mappali 22-23-205 |
| SUPERFICIE     | 1.434,00 Mq                |
| IRRIGAZIONE    | Impianto automatico        |





|                |                               |
|----------------|-------------------------------|
| TIPOLOGIA      | MONUMENTO AI CADUTI           |
| LOCALITA'      | MONTANARA                     |
| INDIRIZZO      | Ex S.S. N. 420 "Sabbionetana" |
| DATI CATASTALI | Fg. 14 - Mappale A            |
| SUPERFICIE     | 710,00 Mq                     |
| IRRIGAZIONE    | Non presente                  |





|                |                         |
|----------------|-------------------------|
| TIPOLOGIA      | CORTILE SCUOLA PRIMARIA |
| LOCALITA'      | MONTANARA               |
| INDIRIZZO      | Via Ateneo Pisano       |
| DATI CATASTALI | Fg. 18 - Mappale 2      |
| SUPERFICIE     | 2.960,00 Mq             |
| IRRIGAZIONE    | Non presente            |







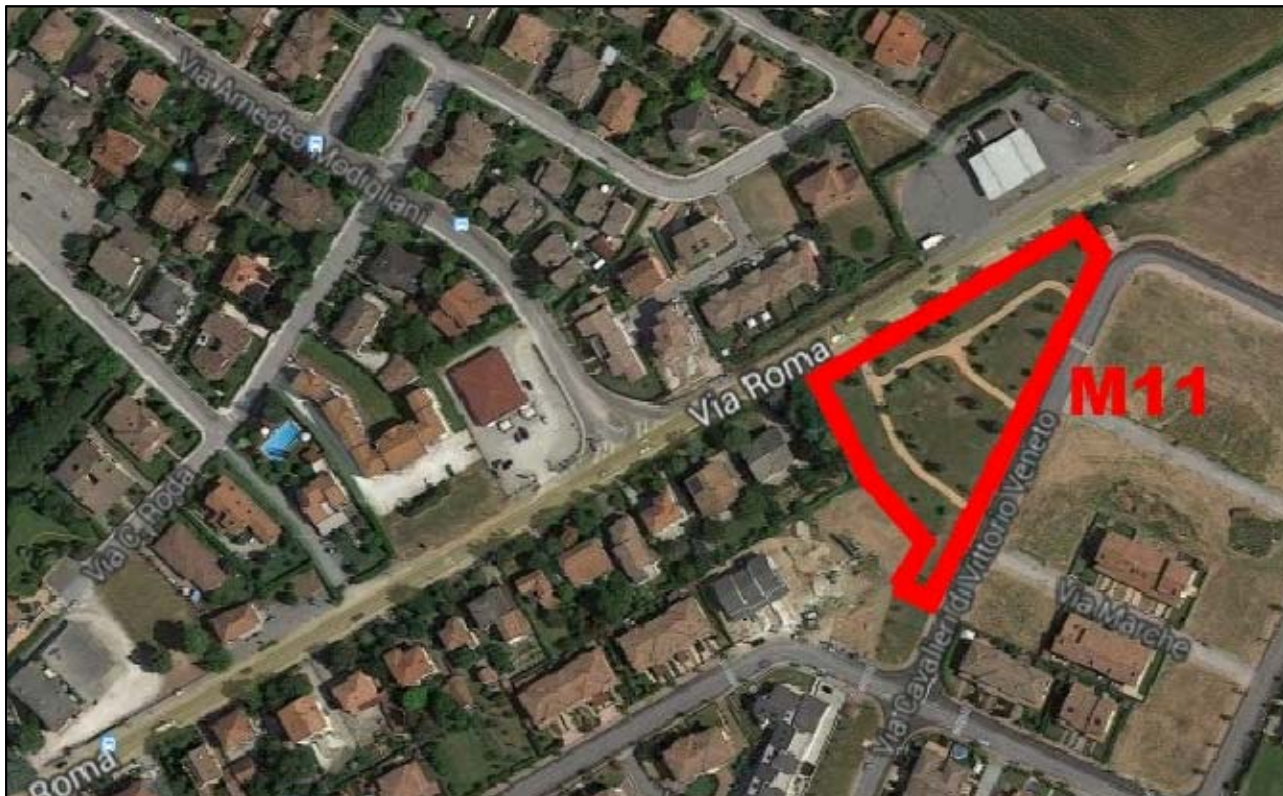
|                |                          |
|----------------|--------------------------|
| TIPOLOGIA      | CORTILE SEDE MUNICIPALE  |
| LOCALITA'      | MONTANARA                |
| INDIRIZZO      | Piazza Corte Spagnola    |
| DATI CATASTALI | Fg. 18 - Mappale 12parte |
| SUPERFICIE     | 7.500,00 Mq              |
| IRRIGAZIONE    | Impianto automatico      |





|                |                              |
|----------------|------------------------------|
| TIPOLOGIA      | AREA VERDE                   |
| LOCALITA'      | MONTANARA                    |
| INDIRIZZO      | Via Veneto                   |
| DATI CATASTALI | Fg. 18 - Mappali 225-247-248 |
| SUPERFICIE     | 2.783,00 Mq                  |
| IRRIGAZIONE    | Impianto automatico          |





|                |                           |
|----------------|---------------------------|
| TIPOLOGIA      | AREA VERDE - PARCO GIOCHI |
| LOCALITA'      | MONTANARA                 |
| INDIRIZZO      | Via Sicilia               |
| DATI CATASTALI | Fg. 18 - Mappale 544      |
| SUPERFICIE     | 6.823,00 Mq               |
| IRRIGAZIONE    | Impianto automatico       |





|                |                             |
|----------------|-----------------------------|
| TIPOLOGIA      | AREA VERDE - PARCO GIOCHI   |
| LOCALITA'      | MONTANARA                   |
| INDIRIZZO      | Via Nuvolari                |
| DATI CATASTALI | Fg. 16 - Mappali 91-175-178 |
| SUPERFICIE     | 5.416,00 Mq                 |
| IRRIGAZIONE    | Impianto automatico         |






|                |                      |
|----------------|----------------------|
| TIPOLOGIA      | AREA VERDE           |
| LOCALITA'      | MONTANARA            |
| INDIRIZZO      | Strada Morante       |
| DATI CATASTALI | Fg. 15 - Mappale 179 |
| SUPERFICIE     | 1.043,00 Mq          |
| IRRIGAZIONE    | Impianto automatico  |





|                |                               |
|----------------|-------------------------------|
| TIPOLOGIA      | AREA VERDE                    |
| LOCALITA'      | MONTANARA                     |
| INDIRIZZO      | Via Learco Guerra             |
| DATI CATASTALI | Fg. 10 - Mappali 345parte-421 |
| SUPERFICIE     | 1.563,00 Mq                   |
| IRRIGAZIONE    | Non presente                  |

**M15**



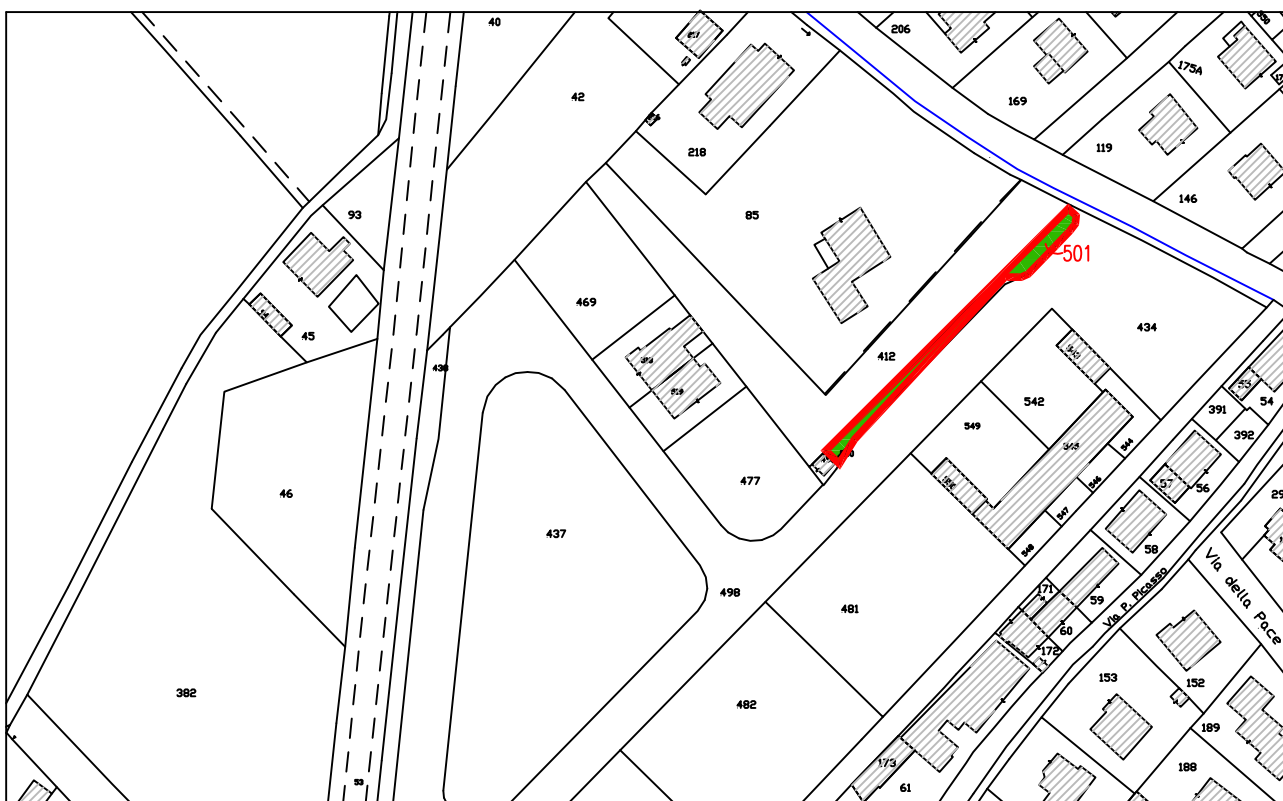
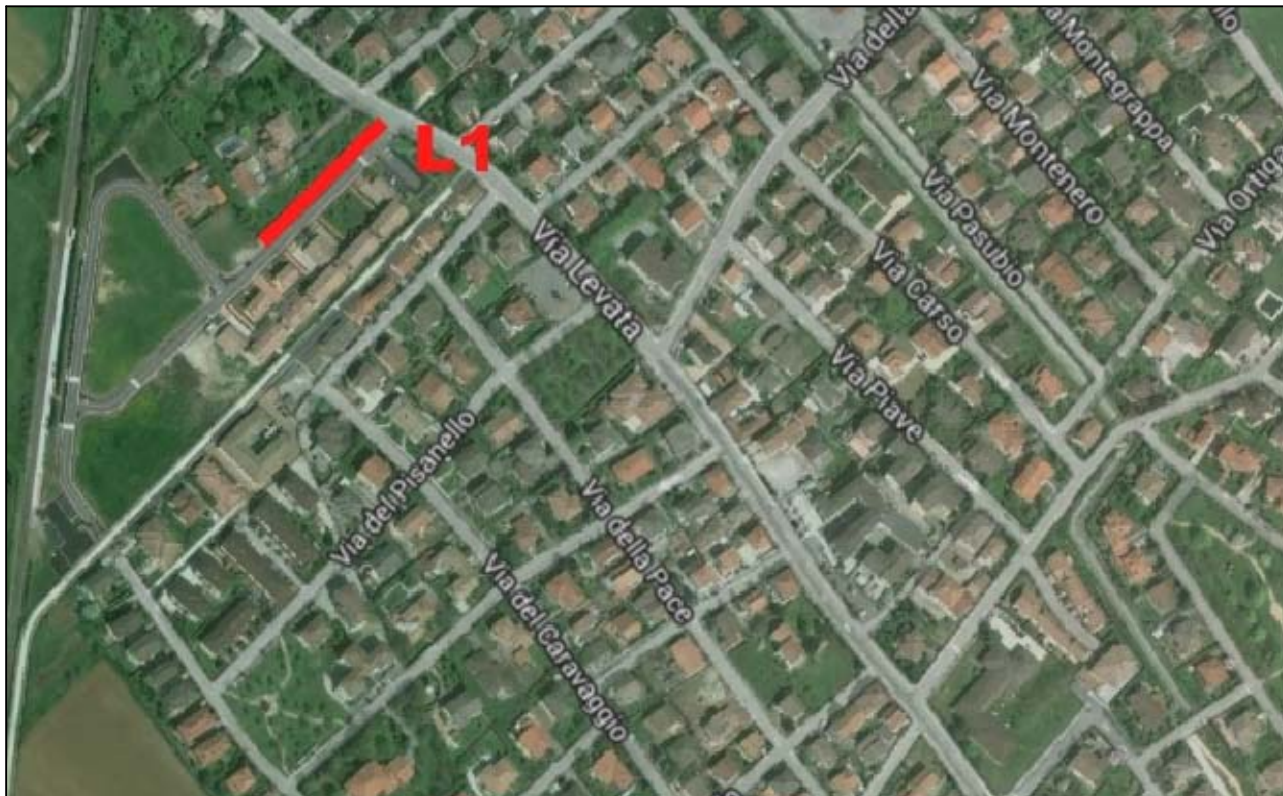
|                |                       |
|----------------|-----------------------|
| TIPOLOGIA      | AIUOLE SPARTITRAFFICO |
| LOCALITA'      | MONTANARA             |
| INDIRIZZO      | Strada Morante        |
| DATI CATASTALI | Fg. 15                |
| SUPERFICIE     | 525,00 Mg             |
| IRRIGAZIONE    | Non presente          |





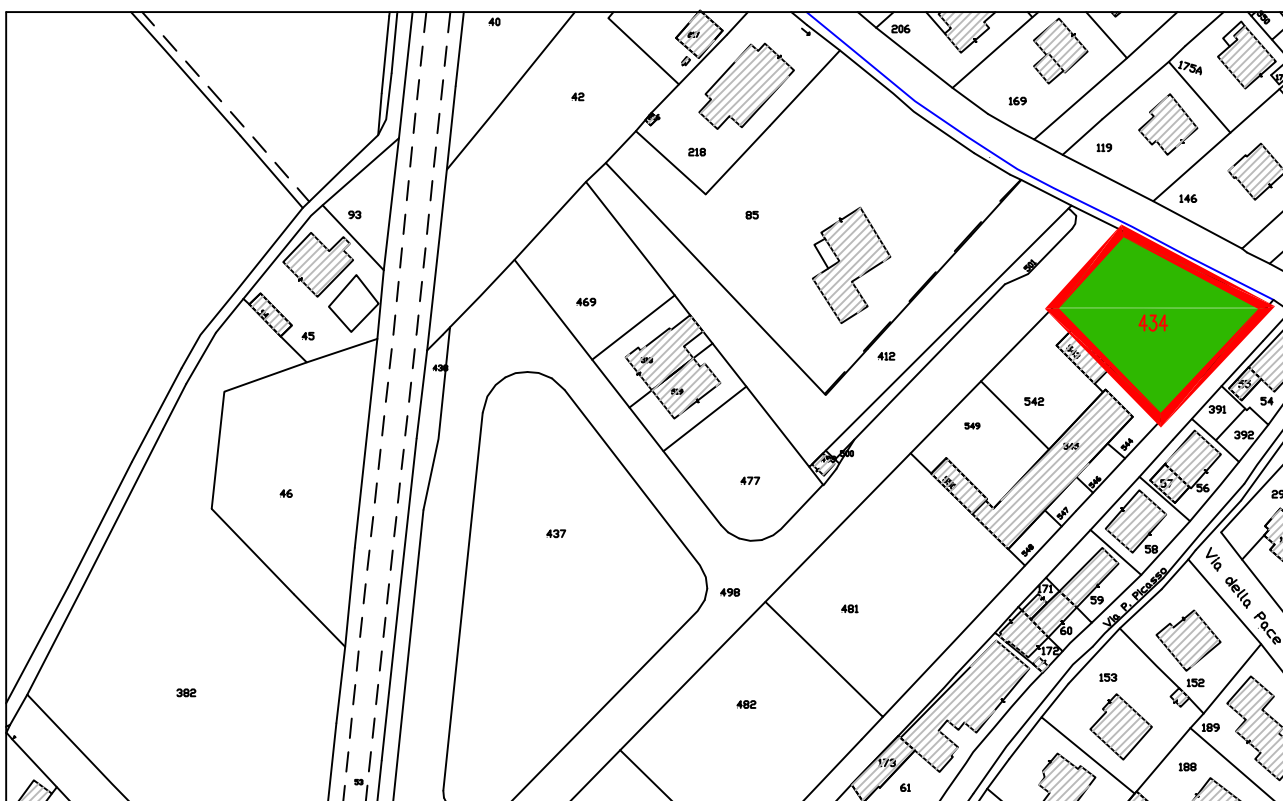
**FRAZIONE LEVATA**





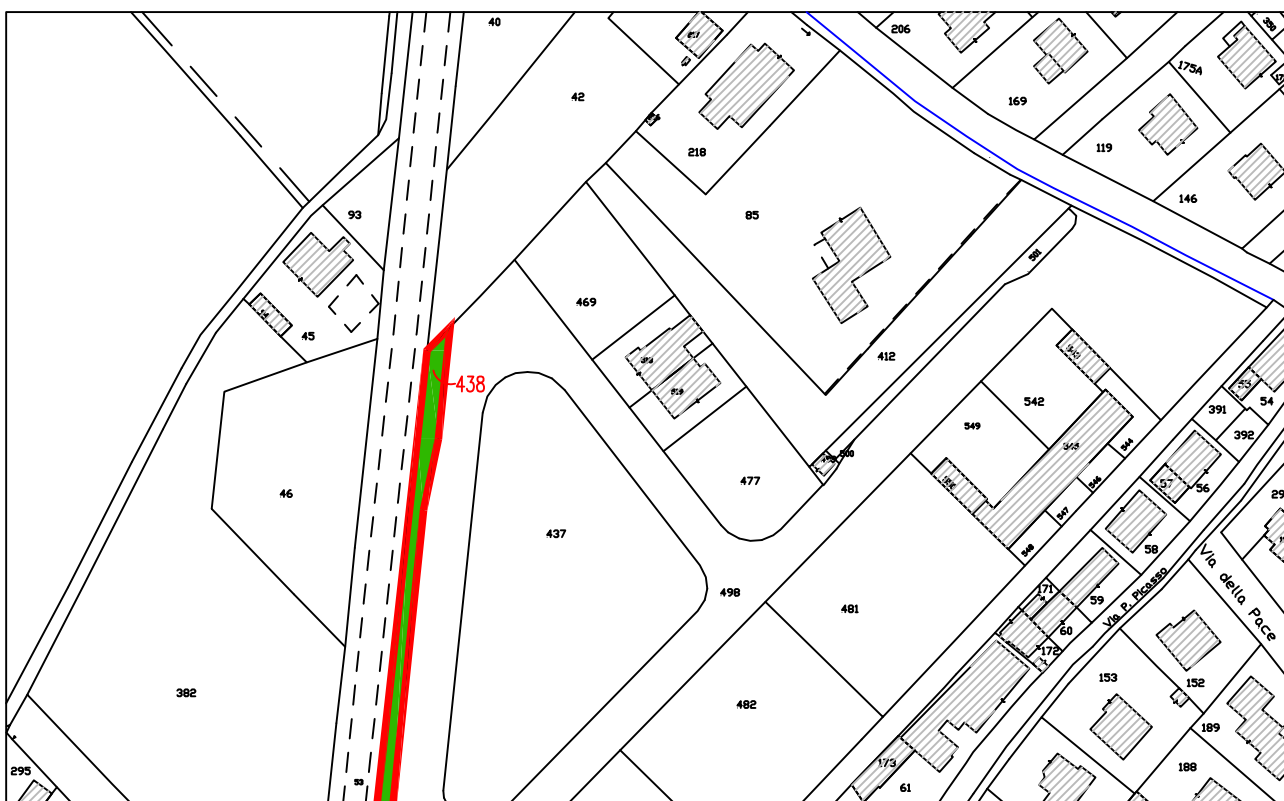
|                |                                 |
|----------------|---------------------------------|
| TIPOLOGIA      | AIUOLA A VERDE E SIEPE          |
| LOCALITA'      | LEVATA                          |
| INDIRIZZO      | Via del Correggio               |
| DATI CATASTALI | Fg. 27 - Mappale 501            |
| SUPERFICIE     | 283,00 Mq con 90,00 Ml di Siepe |
| IRRIGAZIONE    | Non presente                    |





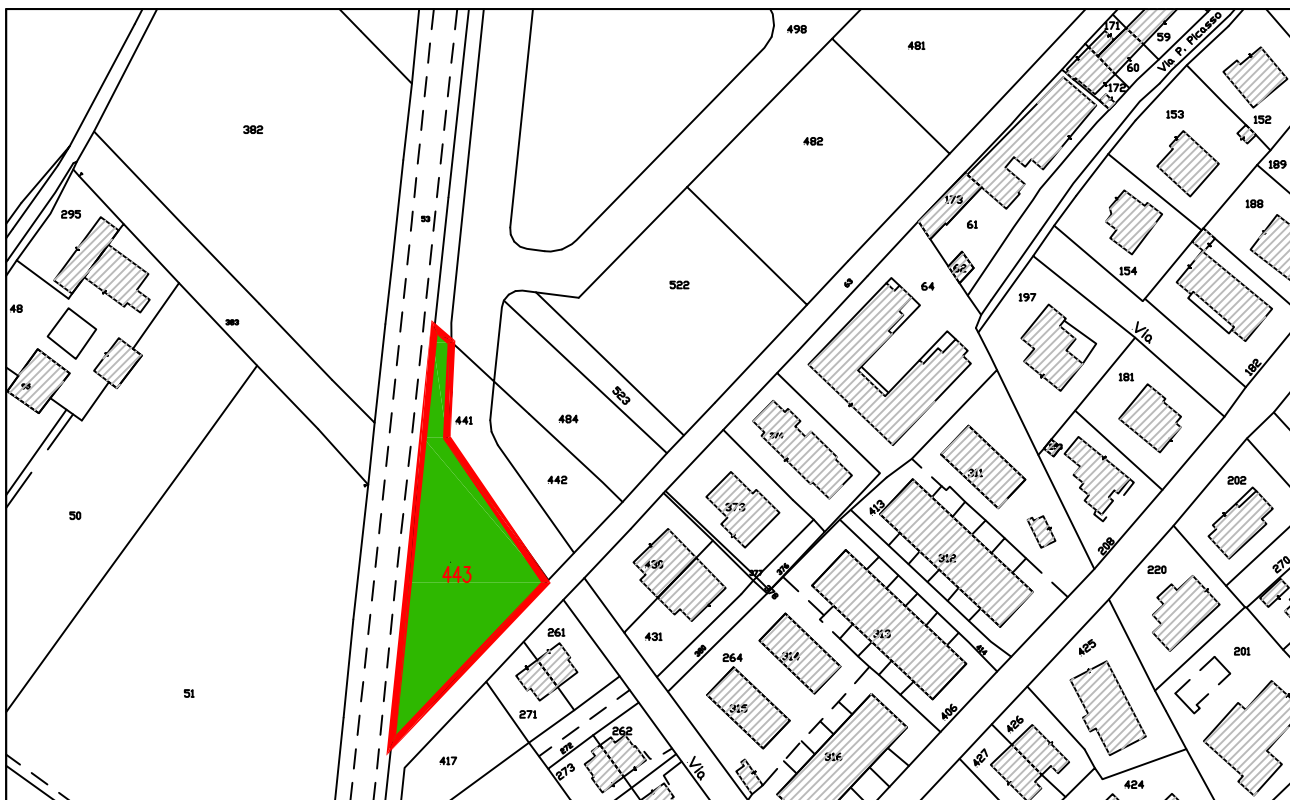
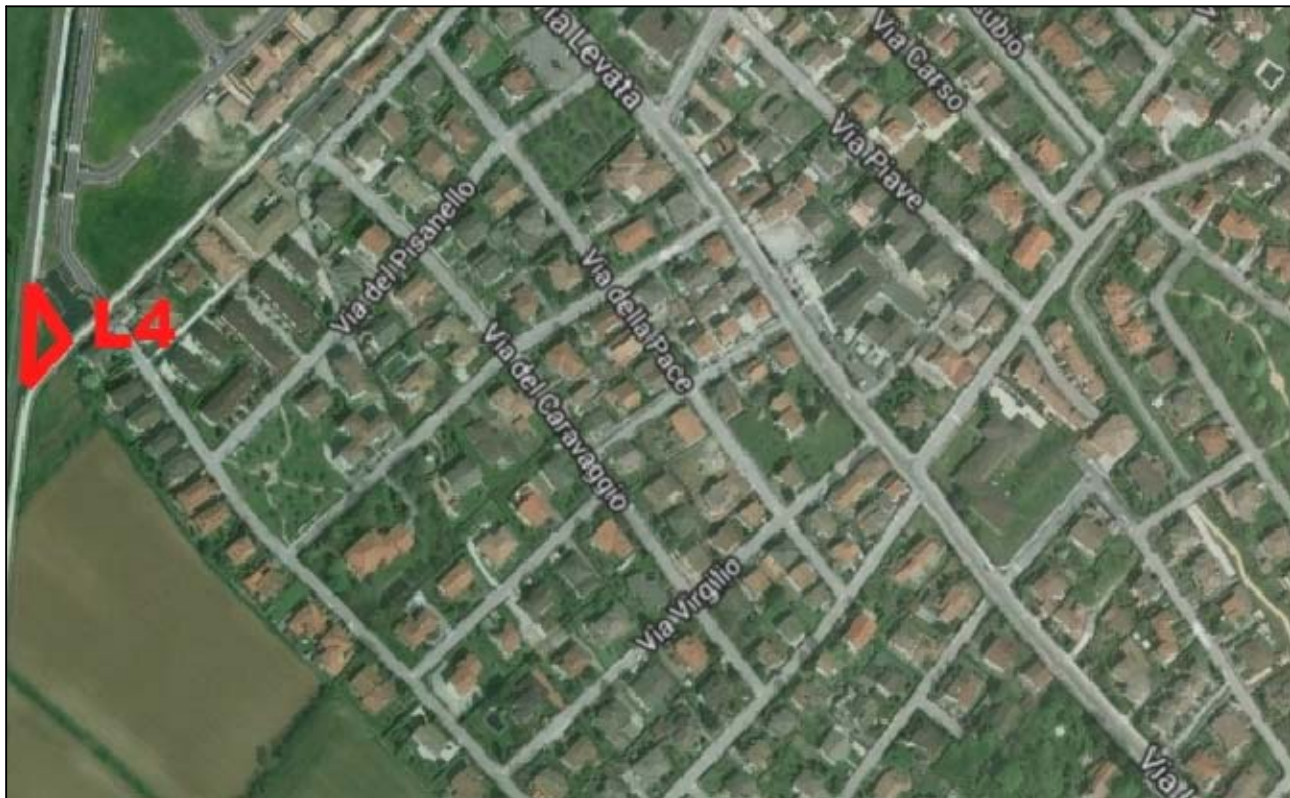
|                |   |
|----------------|---|
| TIPOLOGIA      | AIUOLE A VERDE PARCHEGGIO               |
| LOCALITA'      | LEVATA                                  |
| INDIRIZZO      | Strada della Levata - Via del Correggio |
| DATI CATASTALI | Fg. 27 - Mappale 434                    |
| SUPERFICIE     | 517,00 Mq                               |
| IRRIGAZIONE    | Non presente                            |





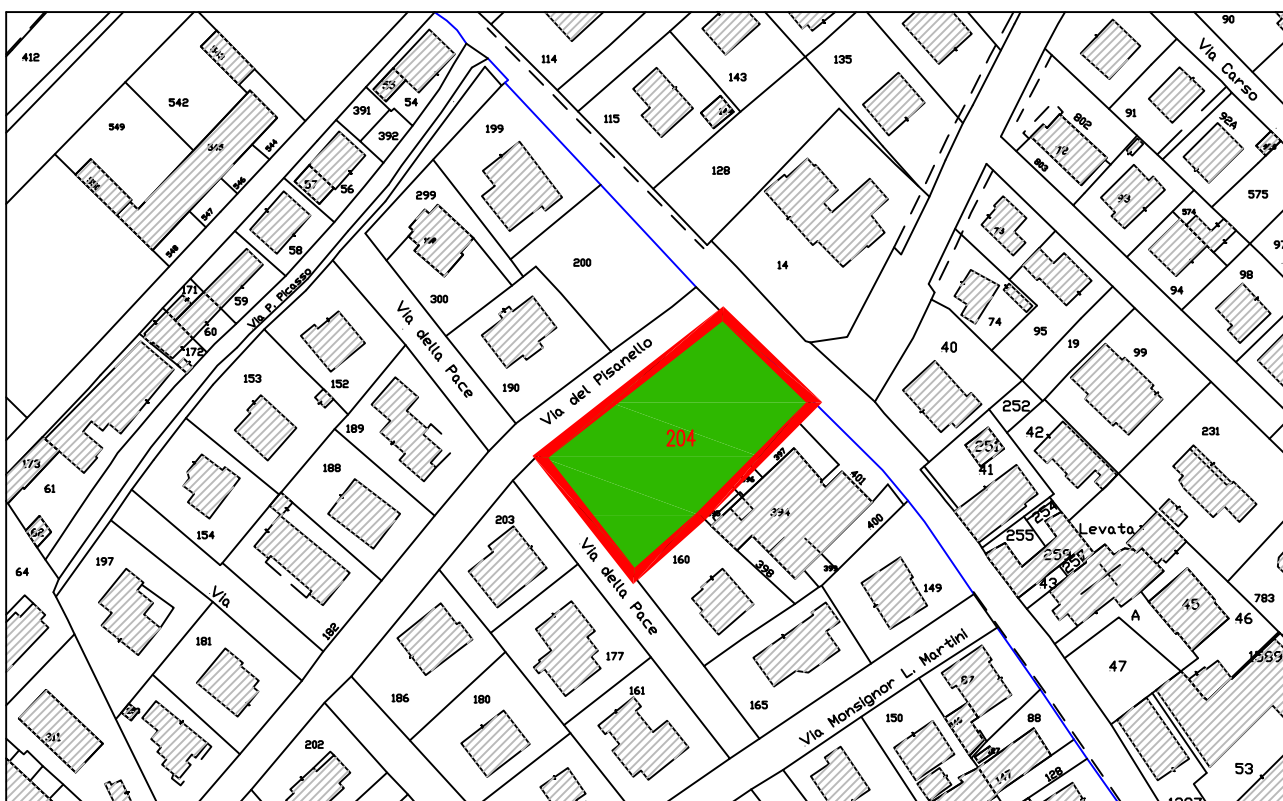
|                |                                  |
|----------------|----------------------------------|
| TIPOLOGIA      | AIUOLA A VERDE E SIEPE           |
| LOCALITA'      | LEVATA                           |
| INDIRIZZO      | Via D. Fetti                     |
| DATI CATASTALI | Fg. 27 - Mappale 438             |
| SUPERFICIE     | 850,00 Mq con 135,00 Ml di Siepe |
| IRRIGAZIONE    | Non presente                     |





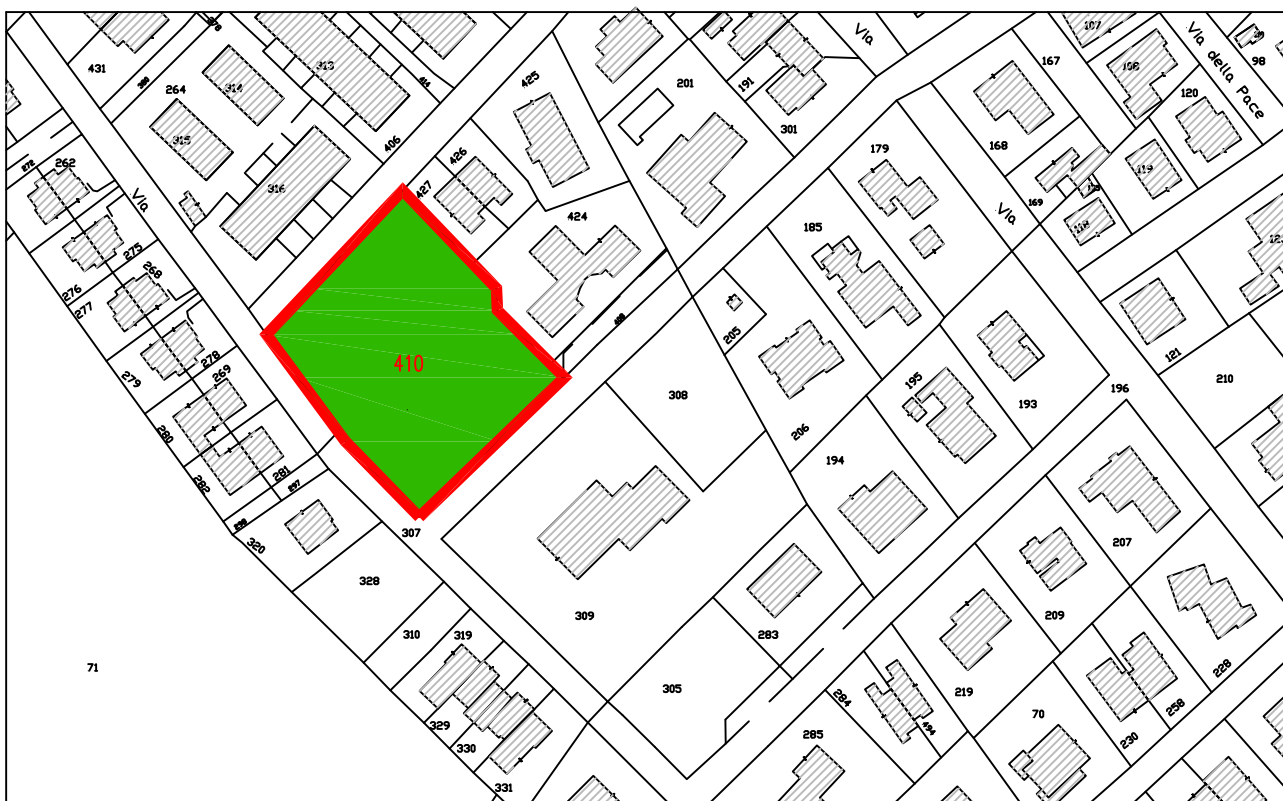
|                |                      |
|----------------|----------------------|
| TIPOLOGIA      | AREA VERDE           |
| LOCALITA'      | LEVATA               |
| INDIRIZZO      | Via D. Fetti         |
| DATI CATASTALI | Fg. 27 - Mappale 443 |
| SUPERFICIE     | 690,00 Mq            |
| IRRIGAZIONE    | Non presente         |





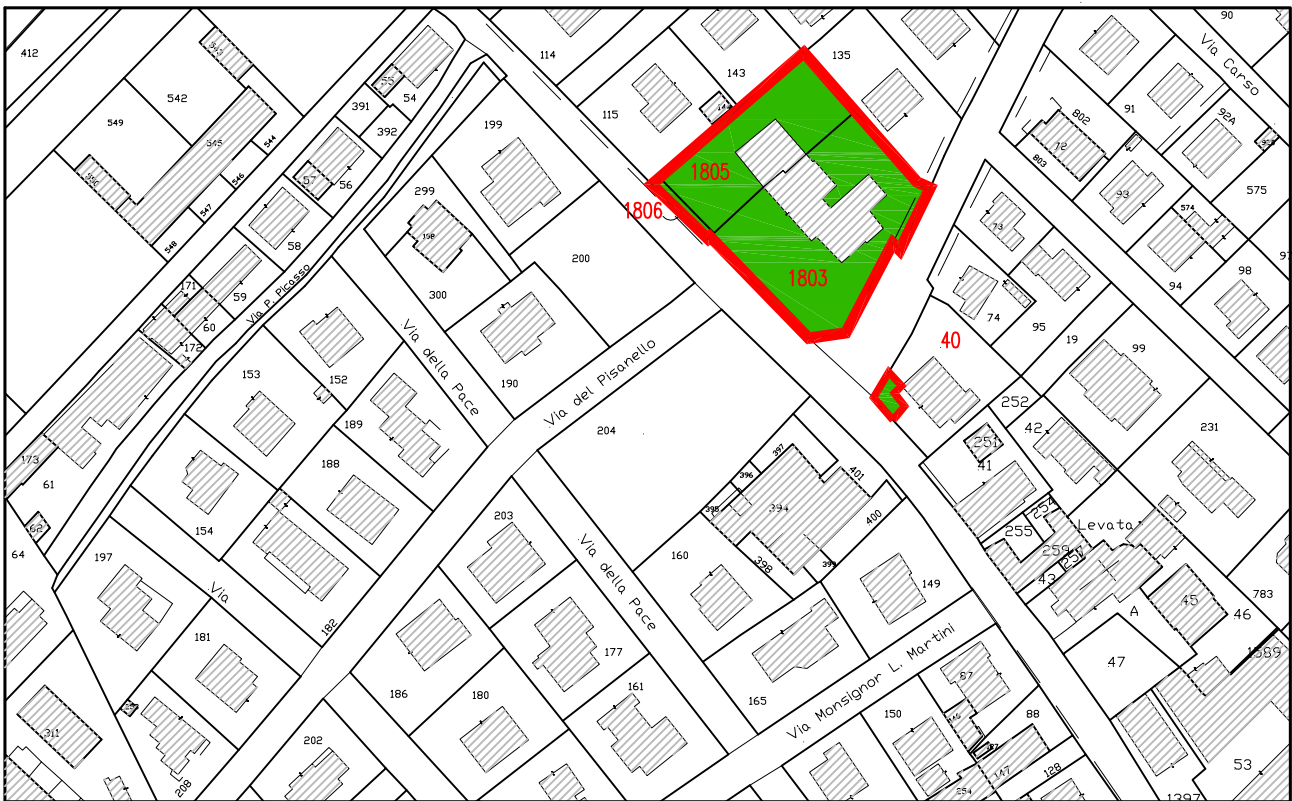
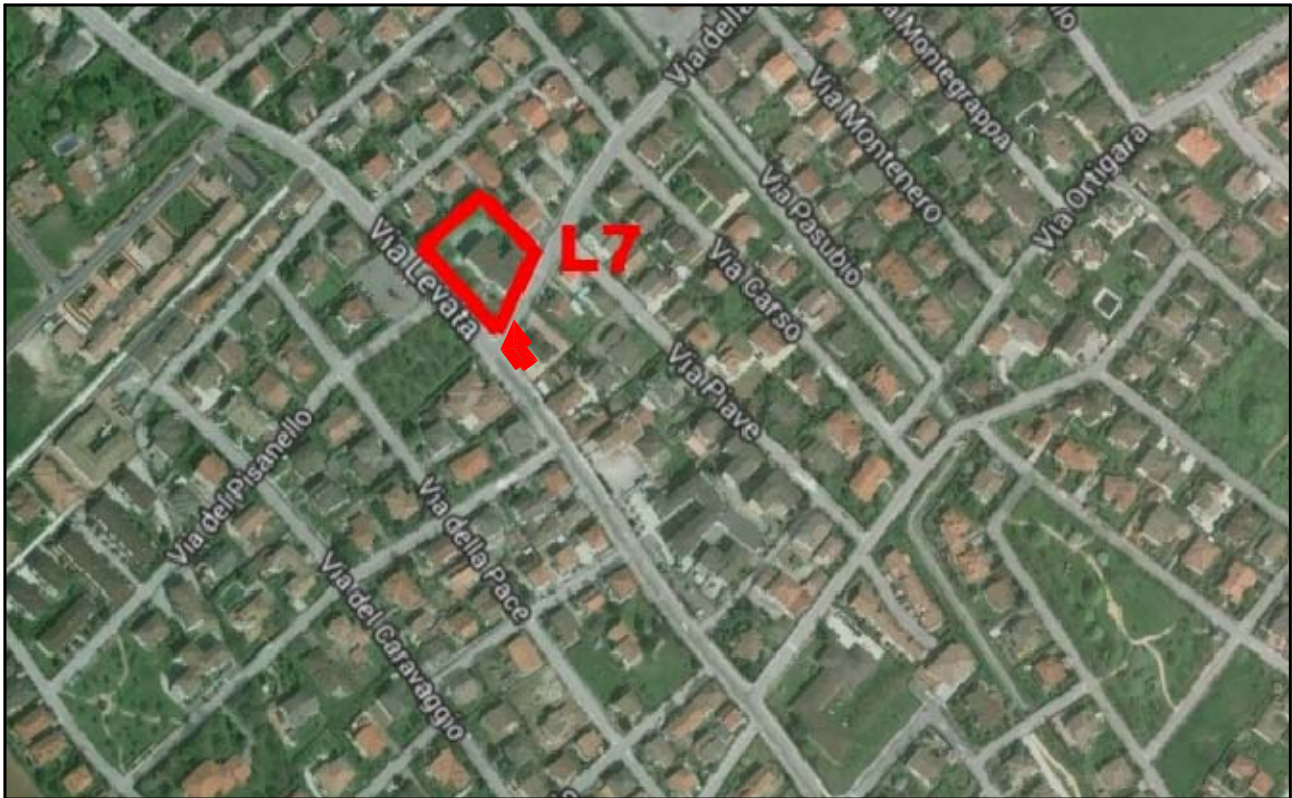
|                |                                     |
|----------------|-------------------------------------|
| TIPOLOGIA      | AREA VERDE                          |
| LOCALITA'      | LEVATA                              |
| INDIRIZZO      | Strada della Levata - Via Pisanello |
| DATI CATASTALI | Fg. 27 - Mappale 204                |
| SUPERFICIE     | 2353,00 Mq                          |
| IRRIGAZIONE    | Impianto automatico                 |






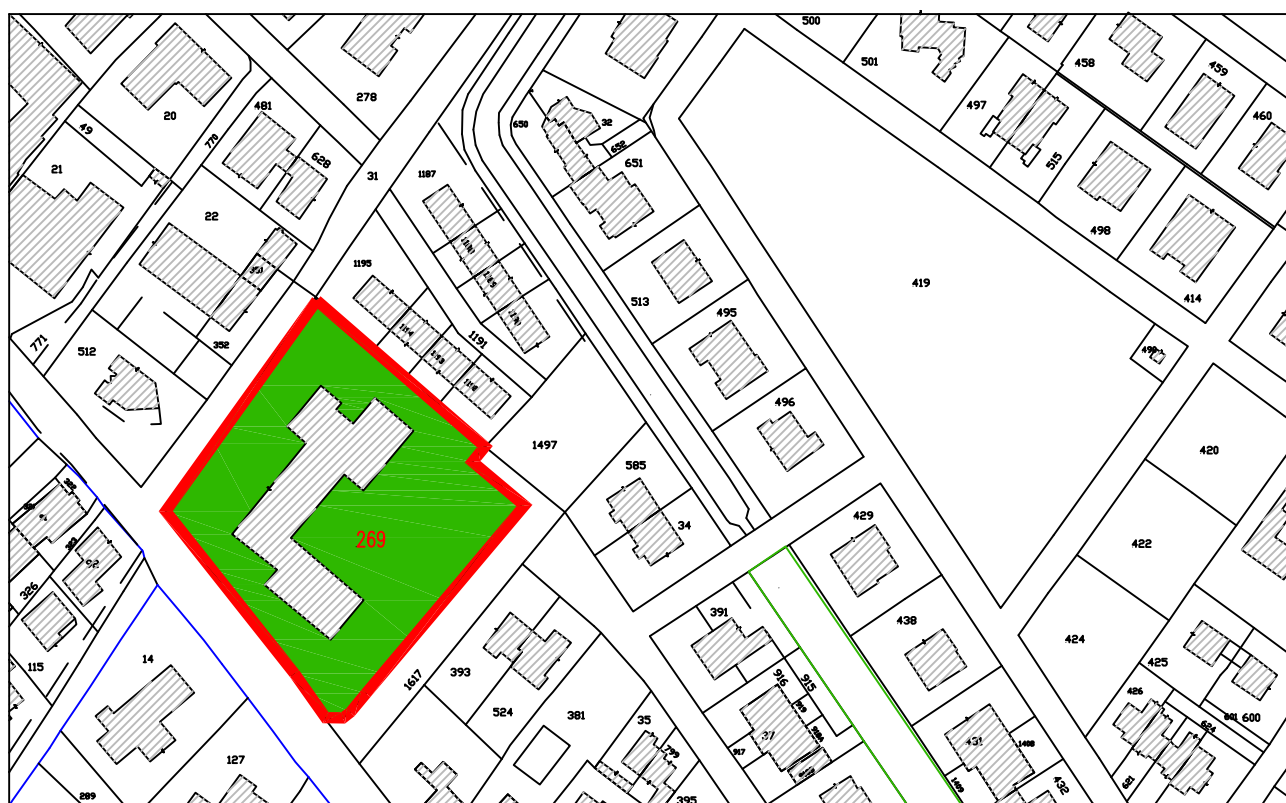
|                |                                 |
|----------------|---------------------------------|
| TIPOLOGIA      | AREA VERDE                      |
| LOCALITA'      | LEVATA                          |
| INDIRIZZO      | Via Pisanello - Via P.P. Rubens |
| DATI CATASTALI | Fg. 27 - Mappale 410            |
| SUPERFICIE     | 3526,00 Mq                      |
| IRRIGAZIONE    | Impianto automatico             |






|                |                                     |
|----------------|-------------------------------------|
| TIPOLOGIA      | CORTILE SCOLASTICO + AIUOLA         |
| LOCALITA'      | LEVATA                              |
| INDIRIZZO      | Strada della Levata                 |
| DATI CATASTALI | Fg. 28 - Mappali 1803-1805-1806-40p |
| SUPERFICIE     | 1.950,00 Mq                         |
| IRRIGAZIONE    | Non presente                        |

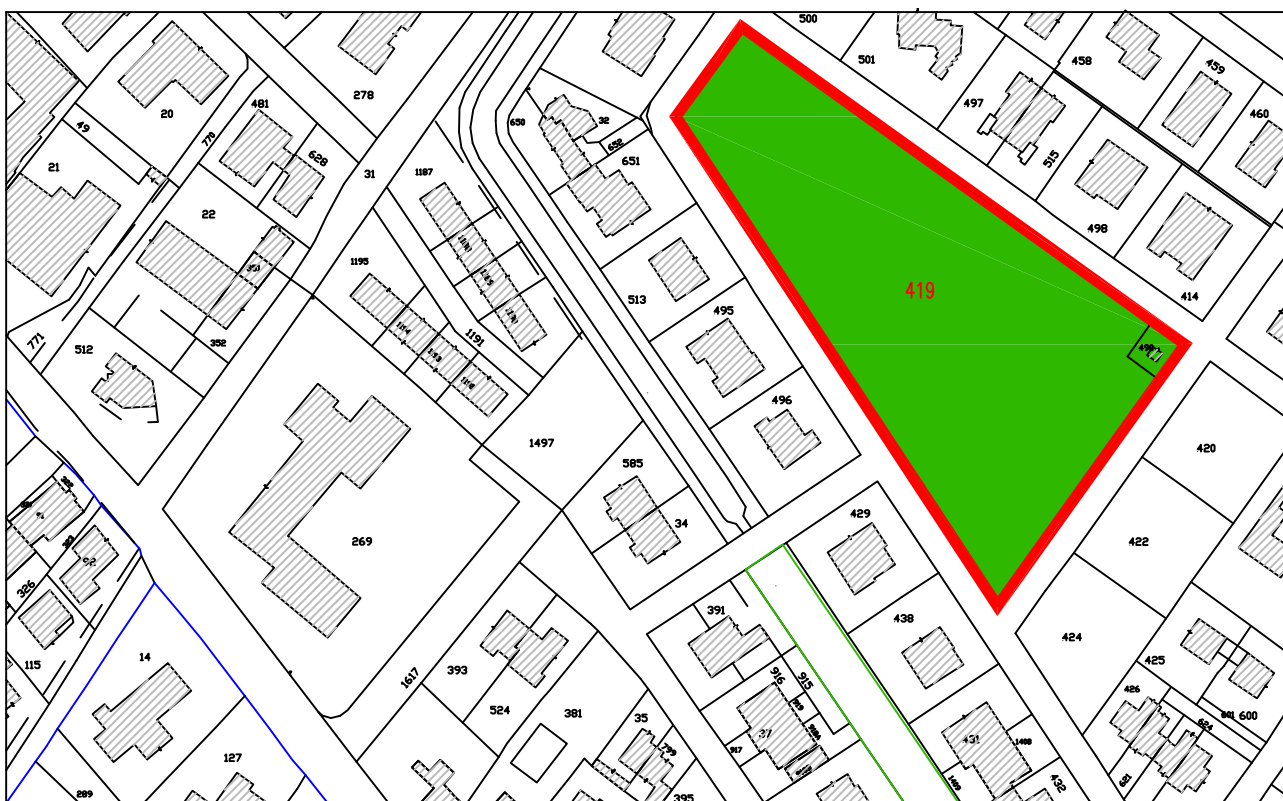




|                |                                      |
|----------------|--------------------------------------|
| TIPOLOGIA      | CORTILE SCUOLA DELL'INFANZIA         |
| LOCALITA'      | LEVATA                               |
| INDIRIZZO      | Strada della Levata - Via Montessori |
| DATI CATASTALI | Fg. 28 - Mappale 269                 |
| SUPERFICIE     | 3.160,00 Mq                          |
| IRRIGAZIONE    | Impianto automatico                  |

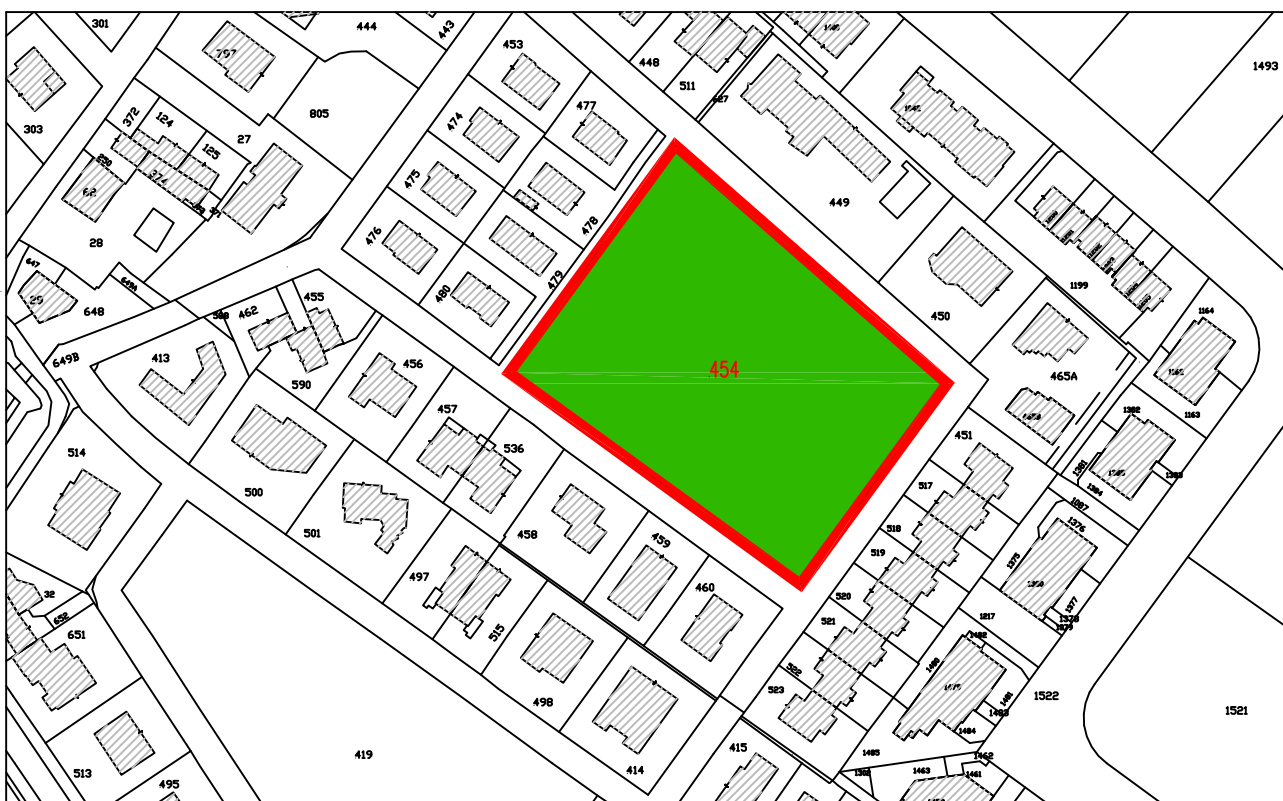




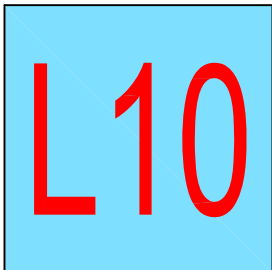


|                |                      |
|----------------|----------------------|
| TIPOLOGIA      | AREA VERDE           |
| LOCALITA'      | LEVATA               |
| INDIRIZZO      | Via Pietro Nenni     |
| DATI CATASTALI | Fg. 28 - Mappale 419 |
| SUPERFICIE     | 8.240,00 Mq          |
| IRRIGAZIONE    | Impianto automatico  |





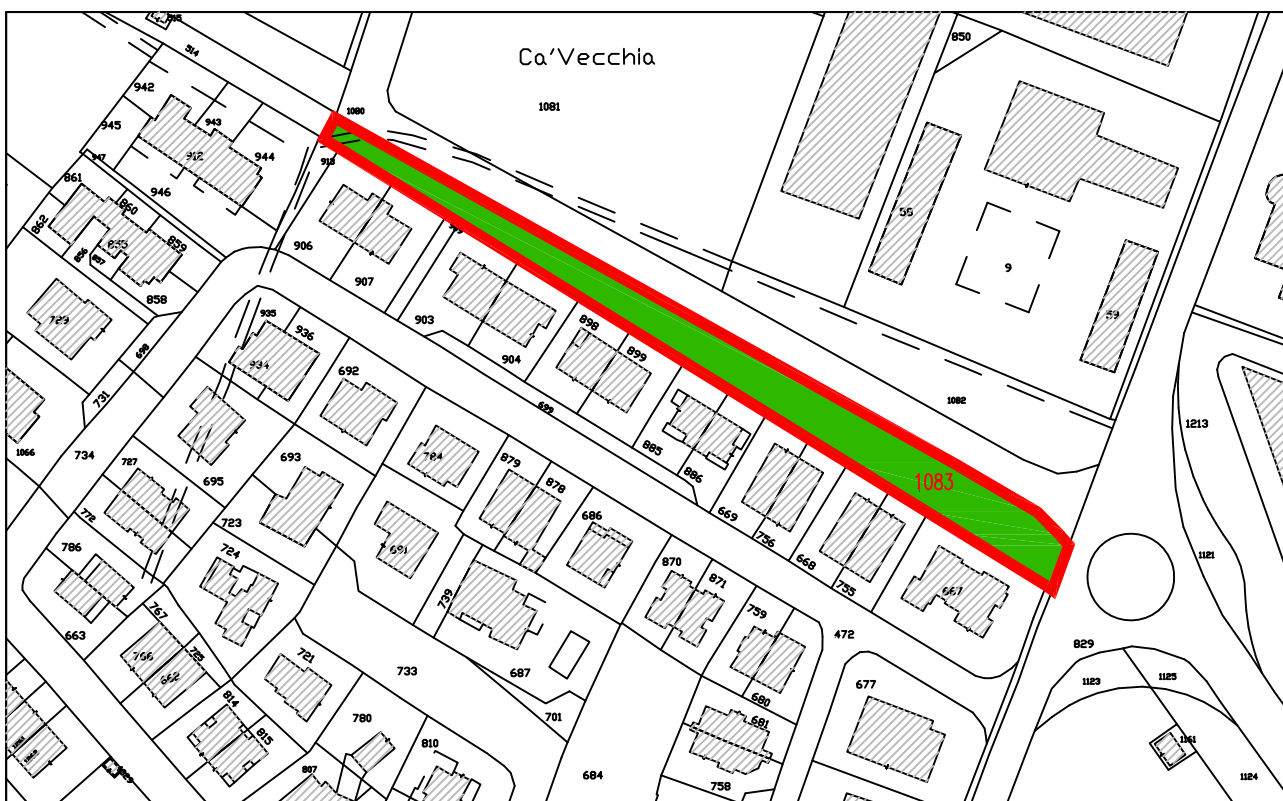
|                |                      |
|----------------|----------------------|
| TIPOLOGIA      | AREA VERDE           |
| LOCALITA'      | LEVATA               |
| INDIRIZZO      | Via Pio La Torre     |
| DATI CATASTALI | Fg. 28 - Mappale 454 |
| SUPERFICIE     | 6.650,00 Mq          |
| IRRIGAZIONE    | Impianto automatico  |





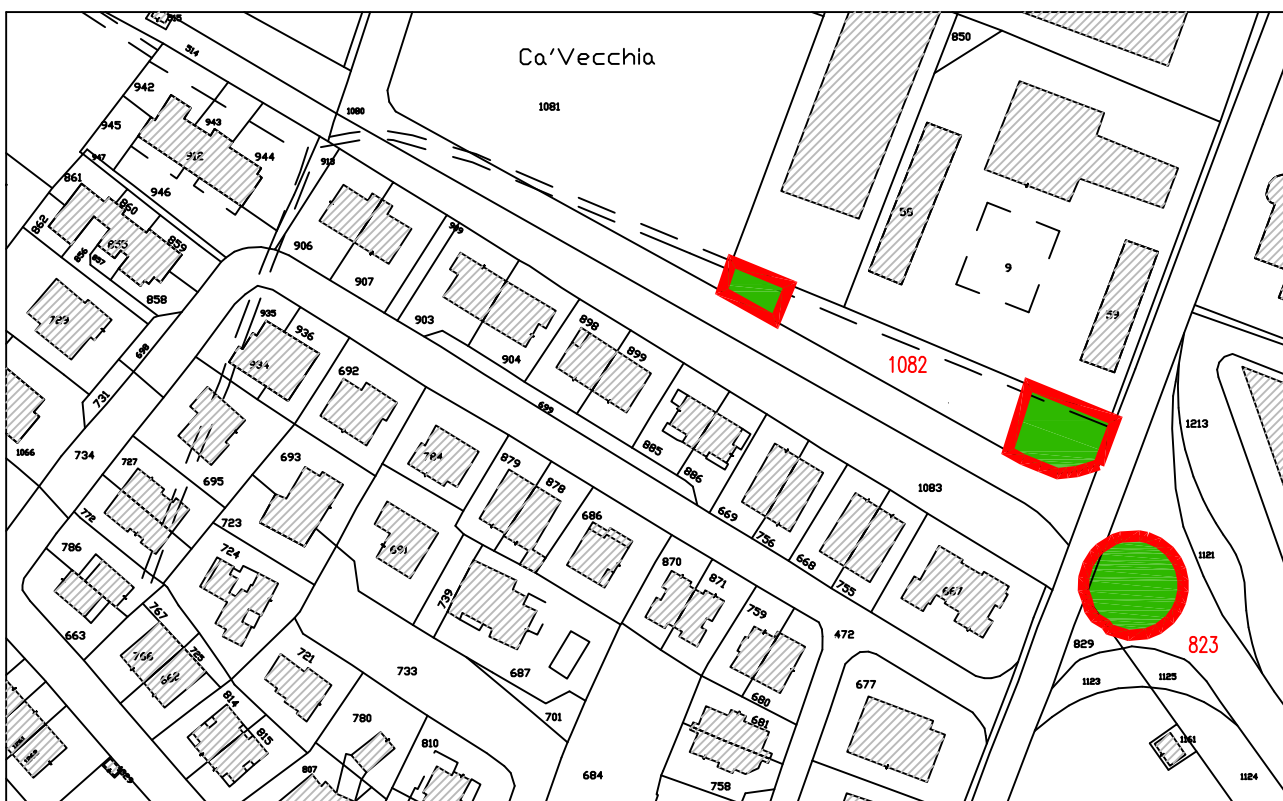
|                |                                   |
|----------------|-----------------------------------|
| TIPOLOGIA      | AREA VERDE CICLABILE              |
| LOCALITA'      | LEVATA                            |
| INDIRIZZO      | Via Canneti                       |
| DATI CATASTALI | Fg. 28 - Tombamento Angeli-Cerese |
| SUPERFICIE     | 2.000,00 Mq - Siepe MI 75,00      |
| IRRIGAZIONE    | Impianto automatico               |





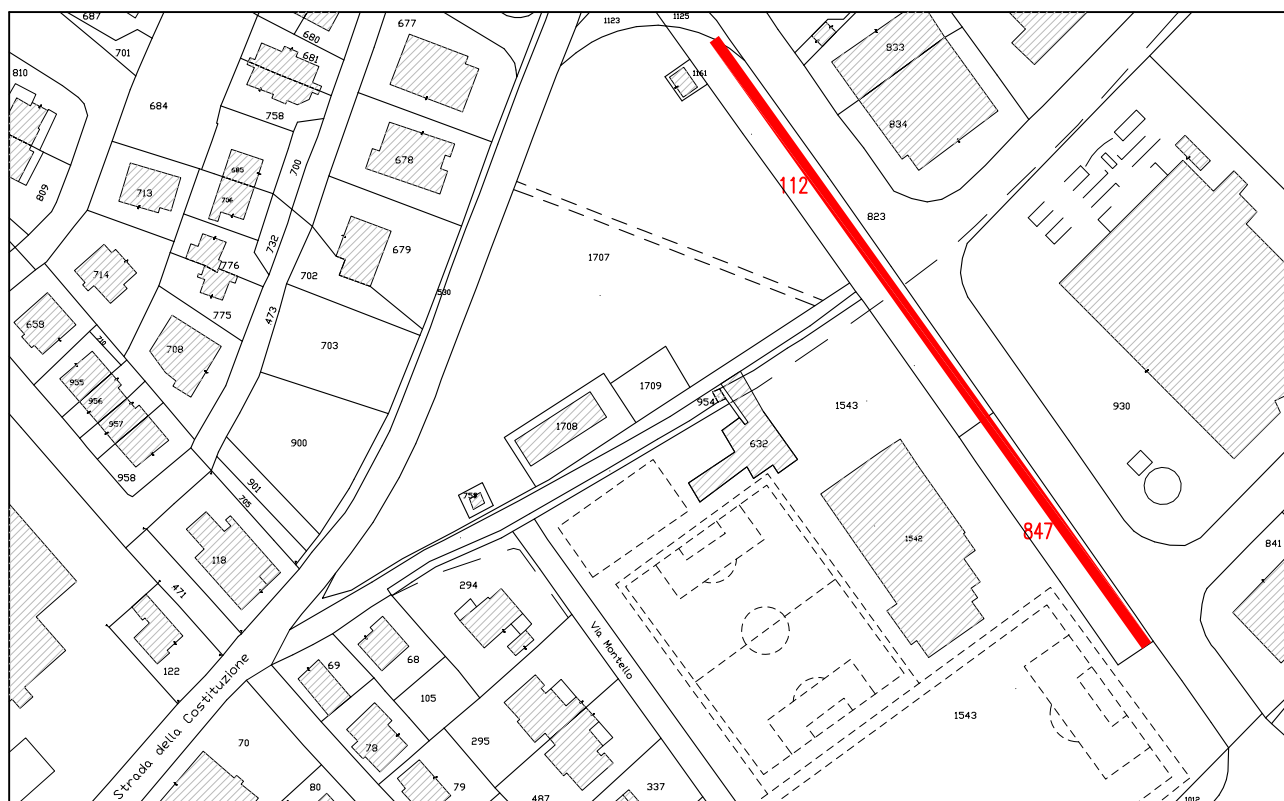
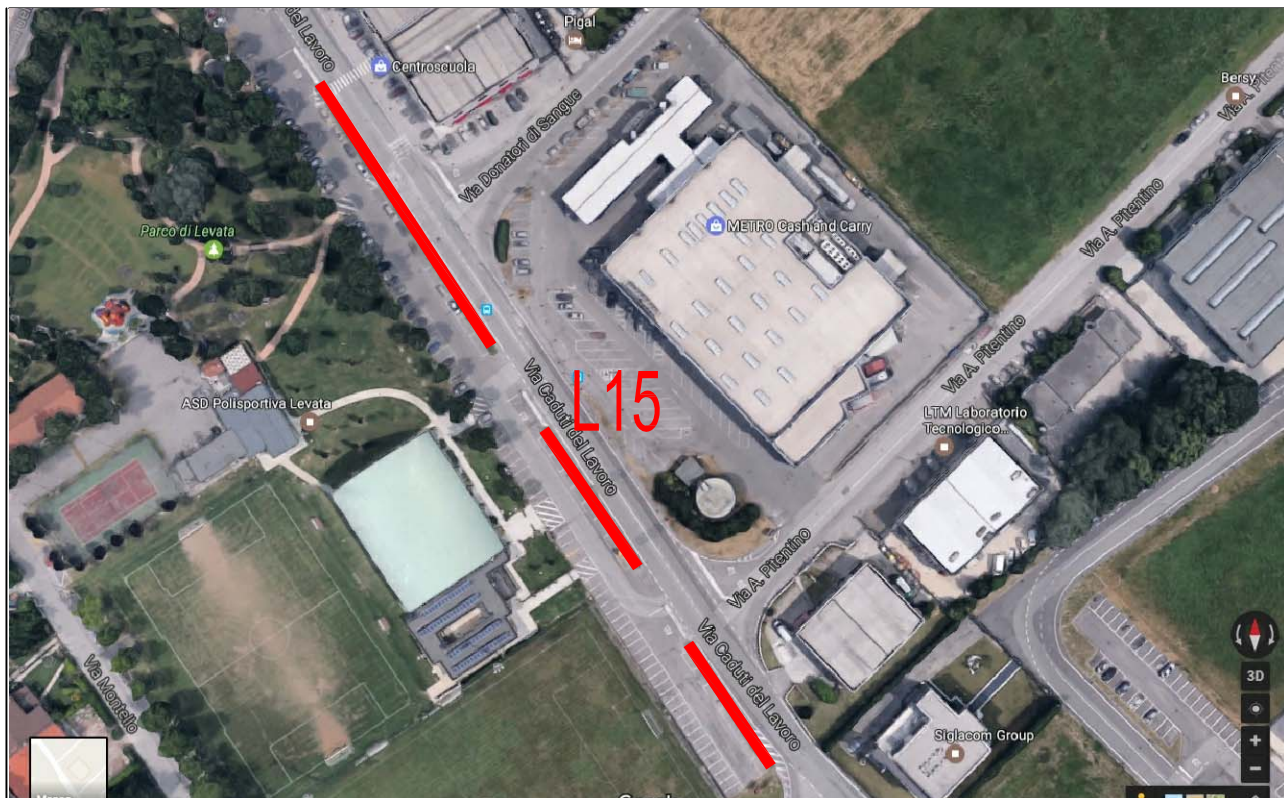
|                |                                    |
|----------------|------------------------------------|
| TIPOLOGIA      | BARRIERA A VERDE                   |
| LOCALITA'      | LEVATA                             |
| INDIRIZZO      | Via Governolo                      |
| DATI CATASTALI | Fg. 28 - Mapp.le 1083              |
| SUPERFICIE     | 2.318,00 Mq con 350,00 Ml di Siepe |
| IRRIGAZIONE    | Impianto automatico                |





|                |                                       |
|----------------|---------------------------------------|
| TIPOLOGIA      | AIUOLE STRADALI E ROTATORIA           |
| LOCALITA'      | LEVATA                                |
| INDIRIZZO      | Via Costituzione - Via Governolo      |
| DATI CATASTALI | Fg. 28 - Mapp.li 823parte - 1082parte |
| SUPERFICIE     | 1.040,00 Mq                           |
| IRRIGAZIONE    | Impianto automatico                   |



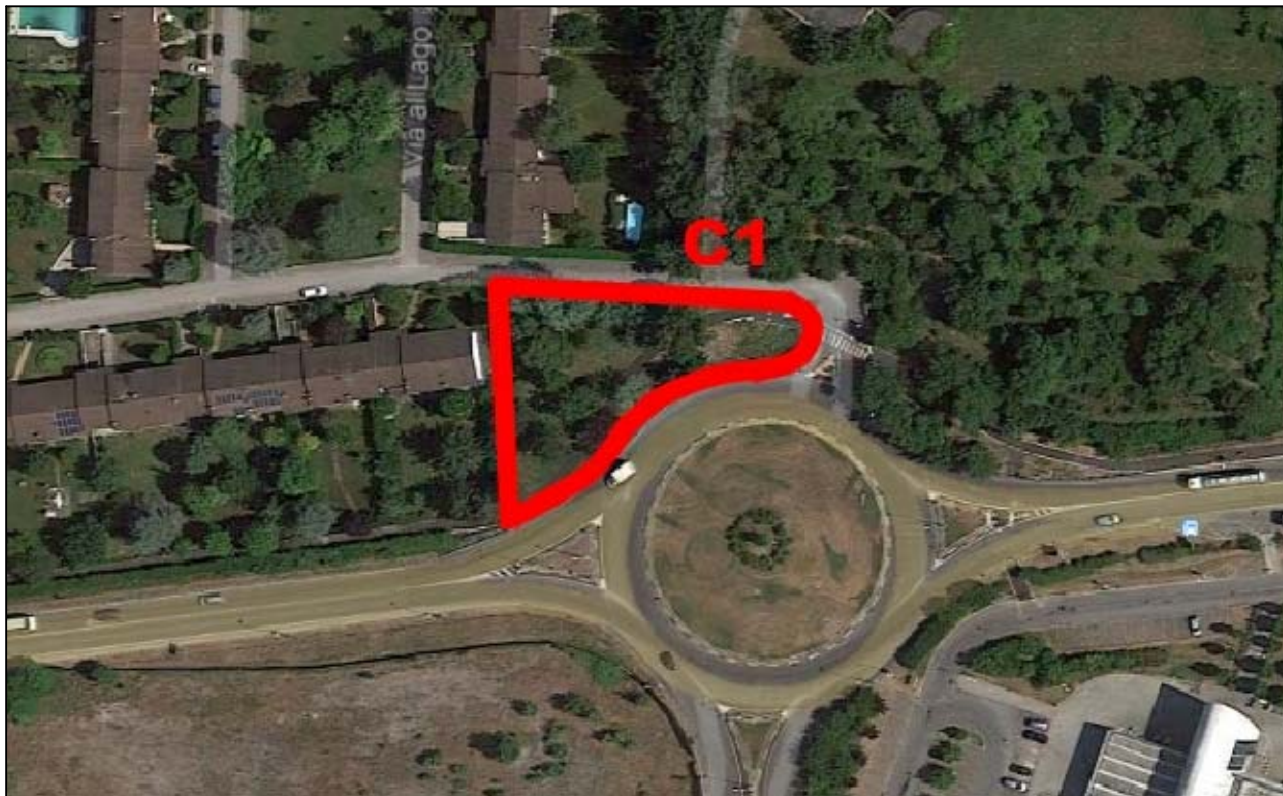


|                |                                      |
|----------------|--------------------------------------|
| TIPOLOGIA      | AIUOLE STRADALI                      |
| LOCALITA'      | LEVATA                               |
| INDIRIZZO      | Via Caduti del Lavoro                |
| DATI CATASTALI | Fg. 28 - Mappali 112parte - 847parte |
| SUPERFICIE     | 325,00 Mq                            |
| IRRIGAZIONE    | Non presente                         |






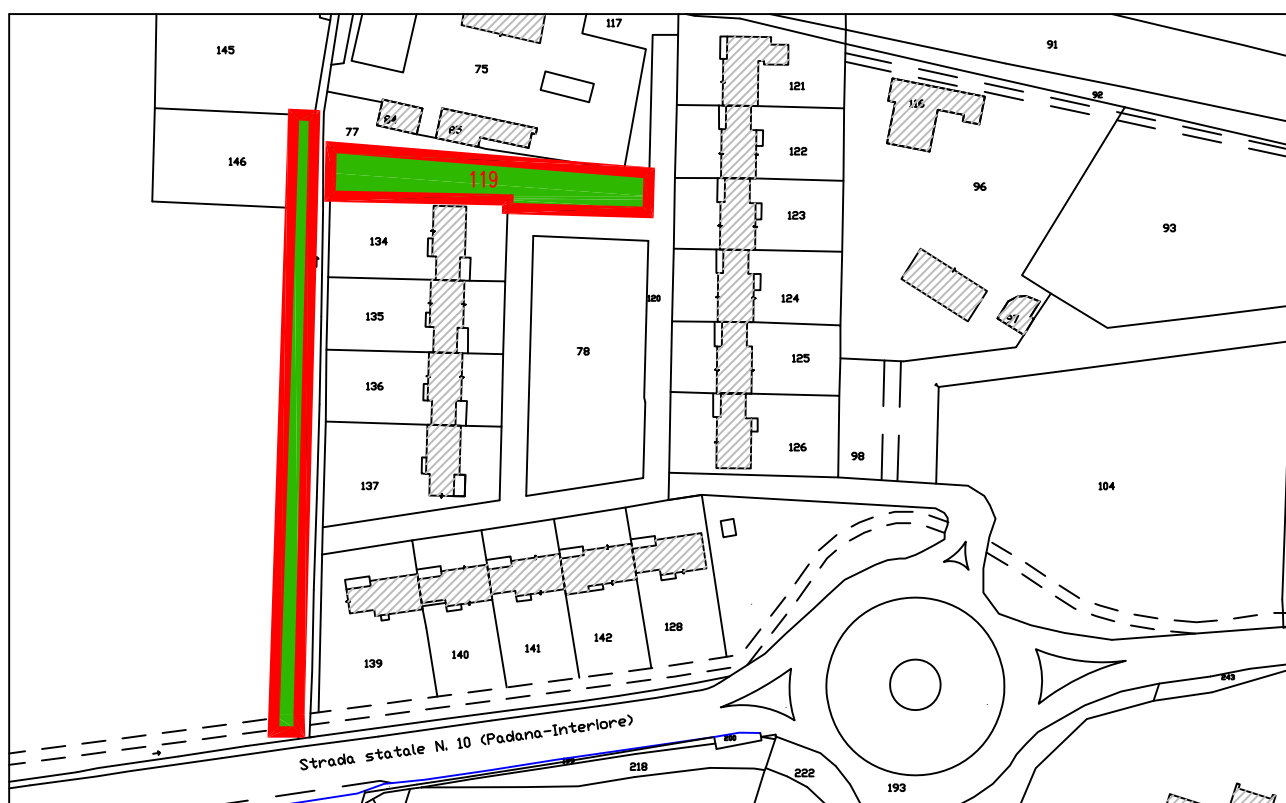
**LOC. CURTATONE**



|                |                                  |
|----------------|----------------------------------|
| TIPOLOGIA      | AIUOLA VERDE                     |
| LOCALITA'      | CURTATONE                        |
| INDIRIZZO      | Ex. S.S. N°10 "Padana Inferiore" |
| DATI CATASTALI | Fg. 4 - Mappale                  |
| SUPERFICIE     | 1.606,00 Mq                      |
| IRRIGAZIONE    | Non presente                     |

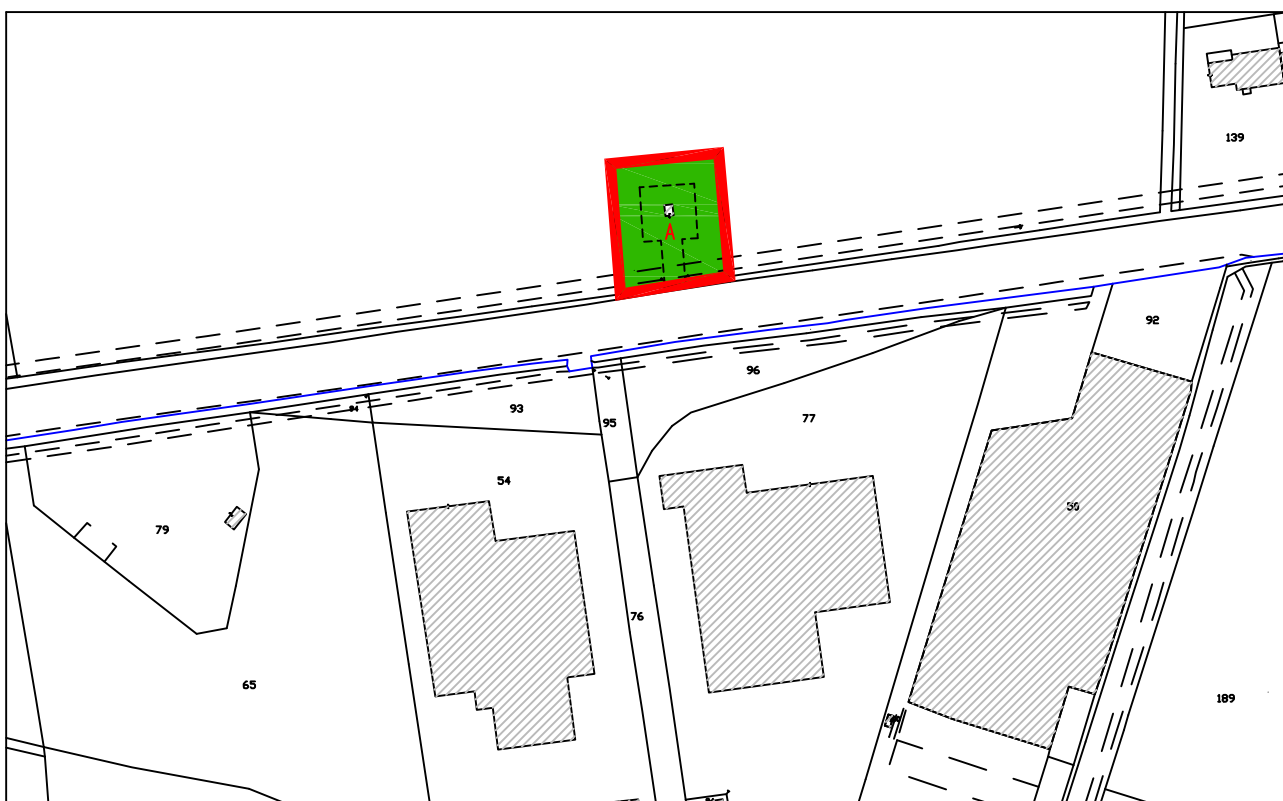







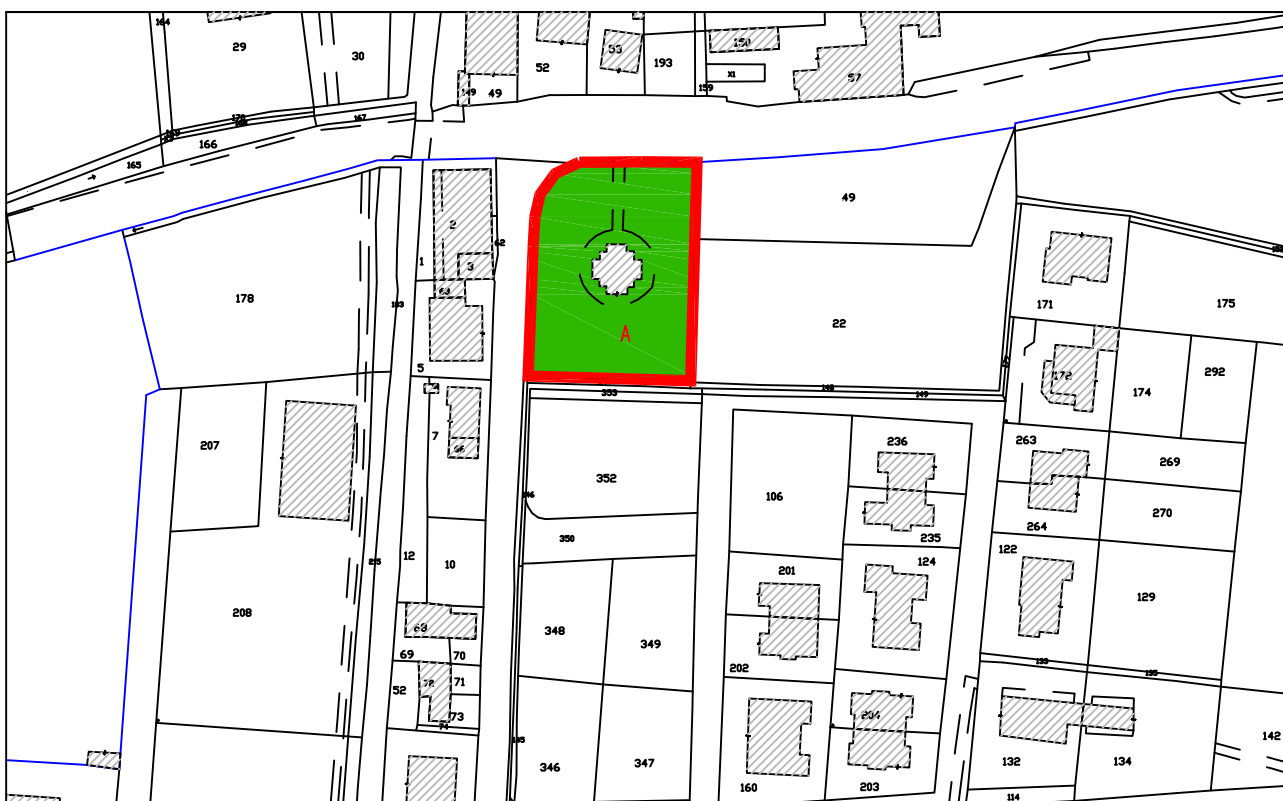
|                |  |
|----------------|--|
| TIPOLOGIA      | AREA VERDE                               |
| LOCALITA'      | CURTATONE                                |
| INDIRIZZO      | Via al Lago                              |
| DATI CATASTALI | Fg. 4 - Mappale 119 - Striscia Ciclabile |
| SUPERFICIE     | 1.800,00 Mq                              |
| IRRIGAZIONE    | Non presente                             |





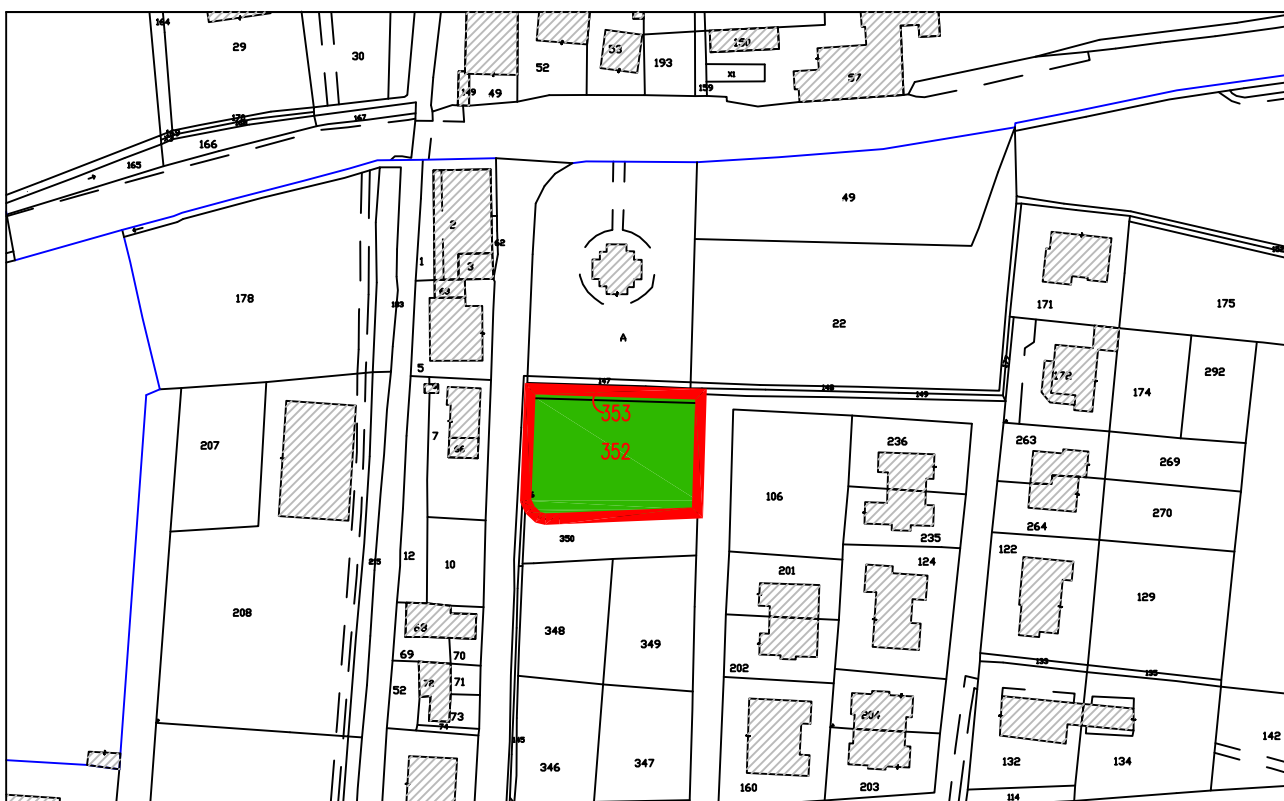
|                |                                  |
|----------------|----------------------------------|
| TIPOLOGIA      | MONUMENTO AI CADUTI              |
| LOCALITA'      | CURTATONE                        |
| INDIRIZZO      | Ex. S.S. N°10 "Padana Inferiore" |
| DATI CATASTALI | Fg. 4 - Mappale A                |
| SUPERFICIE     | 760,00 Mq - 140 Ml di Siepe      |
| IRRIGAZIONE    | Non presente                     |





|                |                                  |
|----------------|----------------------------------|
| TIPOLOGIA      | MONUMENTO AI CADUTI              |
| LOCALITA'      | CURTATONE                        |
| INDIRIZZO      | Ex. S.S. N°10 "Padana Inferiore" |
| DATI CATASTALI | Fg. 7 - Mappale A                |
| SUPERFICIE     | 1.780,00 Mq - 110 Ml di Siepe    |
| IRRIGAZIONE    | Non presente                     |






|                |                           |
|----------------|---------------------------|
| TIPOLOGIA      | AREA VERDE                |
| LOCALITA'      | CURTATONE                 |
| INDIRIZZO      | Via dei Toscani           |
| DATI CATASTALI | Fg. 7 - Mappali 352 - 353 |
| SUPERFICIE     | 1.940,00 Mq               |
| IRRIGAZIONE    | Non presente              |





|                |                          |
|----------------|--------------------------|
| TIPOLOGIA      | AIUOLA VERDE             |
| LOCALITA'      | CURTATONE                |
| INDIRIZZO      | Via dell'Artigianato     |
| DATI CATASTALI | Fg. 6 - Mappale 413parte |
| SUPERFICIE     | 870,00 Mq                |
| IRRIGAZIONE    | Non presente             |



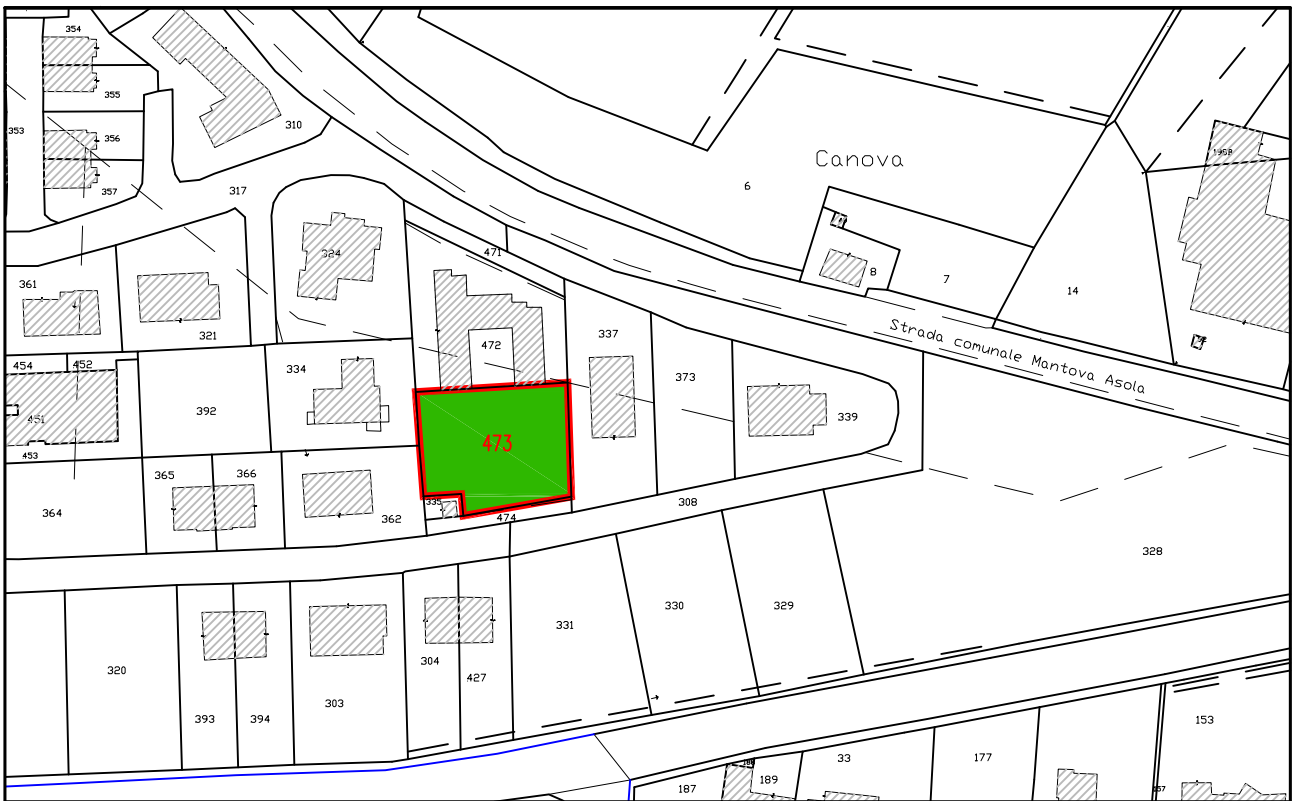


|                |                           |
|----------------|---------------------------|
| TIPOLOGIA      | AREA INCOLTA              |
| LOCALITA'      | CURTATONE                 |
| INDIRIZZO      | Via dell'Artigianato      |
| DATI CATASTALI | Fg. 6 - Mappali 417 - 506 |
| SUPERFICIE     | 1.676,00 Mq               |
| IRRIGAZIONE    | Non presente              |





**FRAZIONE GRAZIE**



|                |                             |
|----------------|-----------------------------|
| TIPOLOGIA      | AREA VERDE - PARCO GIOCHI   |
| LOCALITA'      | GRAZIE                      |
| INDIRIZZO      | VIA ROSSINI                 |
| DATI CATASTALI | Fg. 6 - Mappale 473         |
| SUPERFICIE     | 1.148,00 Mq - Siepe 36,00ml |
| IRRIGAZIONE    | Non presente                |







|                |                                |
|----------------|--------------------------------|
| TIPOLOGIA      | AREA SOSTA CAMPER              |
| LOCALITA'      | GRAZIE                         |
| INDIRIZZO      | VIA FIERA                      |
| DATI CATASTALI | Fg. 1 - Mappali 112 - 115parte |
| SUPERFICIE     | 9.800,00 Mq                    |
| IRRIGAZIONE    | Non presente                   |





|                |                              |
|----------------|------------------------------|
| TIPOLOGIA      | CORTILE SCUOLA DELL'INFANZIA |
| LOCALITA'      | GRAZIE                       |
| INDIRIZZO      | VIA POZZARELLO               |
| DATI CATASTALI | Fg. 2 - Mappale 154          |
| SUPERFICIE     | 1.860,00 Mq                  |
| IRRIGAZIONE    | Non presente                 |





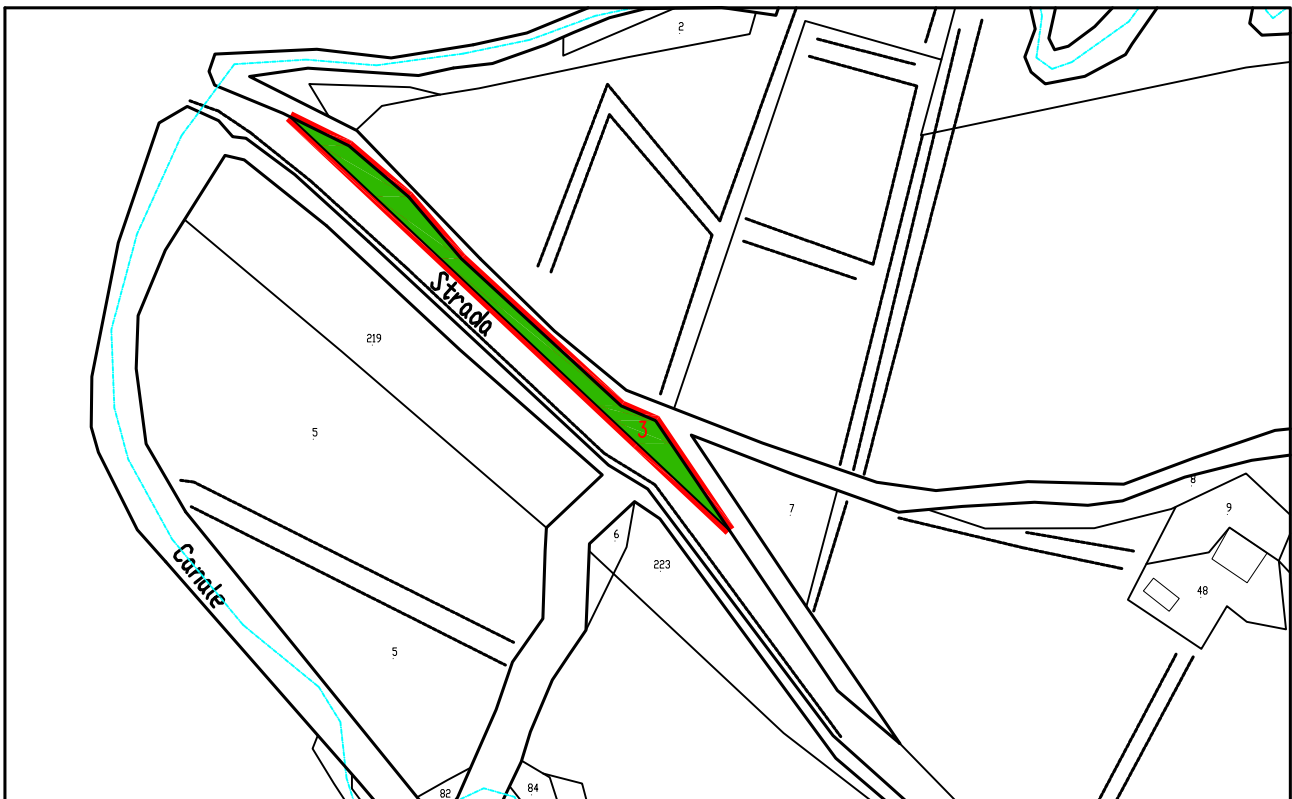
|                |                                   |
|----------------|-----------------------------------|
| TIPOLOGIA      | AIUOLE CICLABILE e SPARTITRAFFICO |
| LOCALITA'      | GRAZIE                            |
| INDIRIZZO      | S.P. N. 1 "ASOLANA"               |
| DATI CATASTALI | Fg. 2 -                           |
| SUPERFICIE     | 1.278,00 Mq                       |
| IRRIGAZIONE    | Non presente                      |





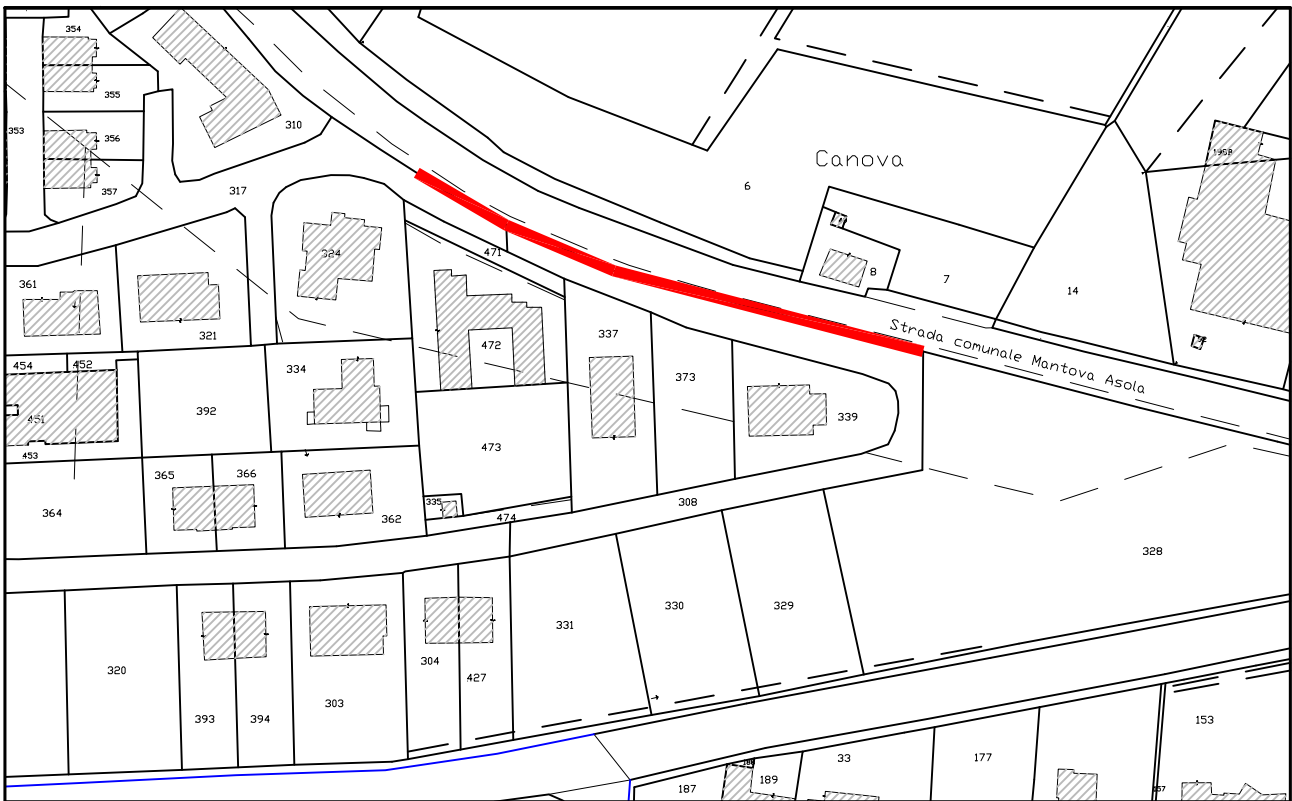
|                |                         |
|----------------|-------------------------|
| TIPOLOGIA      | AREA INCOLTA            |
| LOCALITA'      | GRAZIE                  |
| INDIRIZZO      | S.P. N. 1 "ASOLANA"     |
| DATI CATASTALI | Fg. 1 - Mappali 266-267 |
| SUPERFICIE     | 8.018,00 Mq             |
| IRRIGAZIONE    | Non presente            |





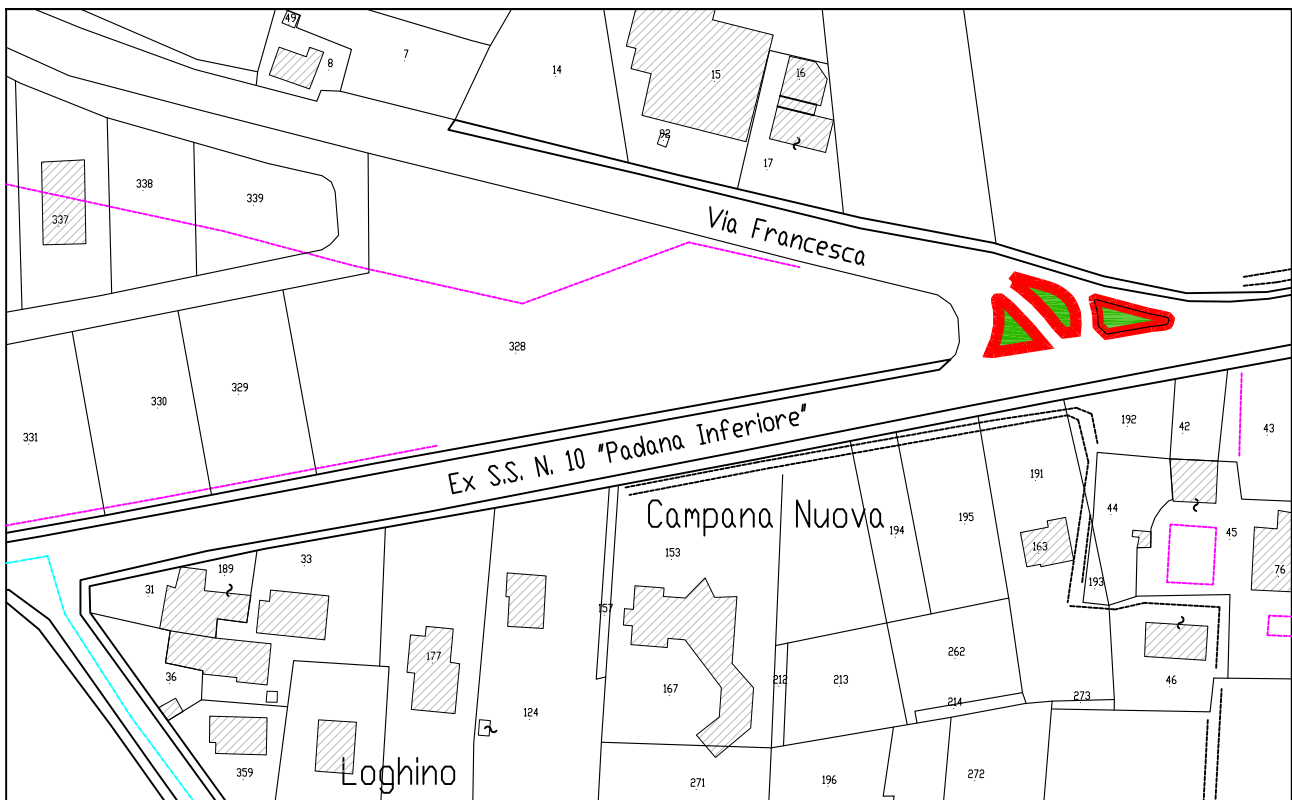
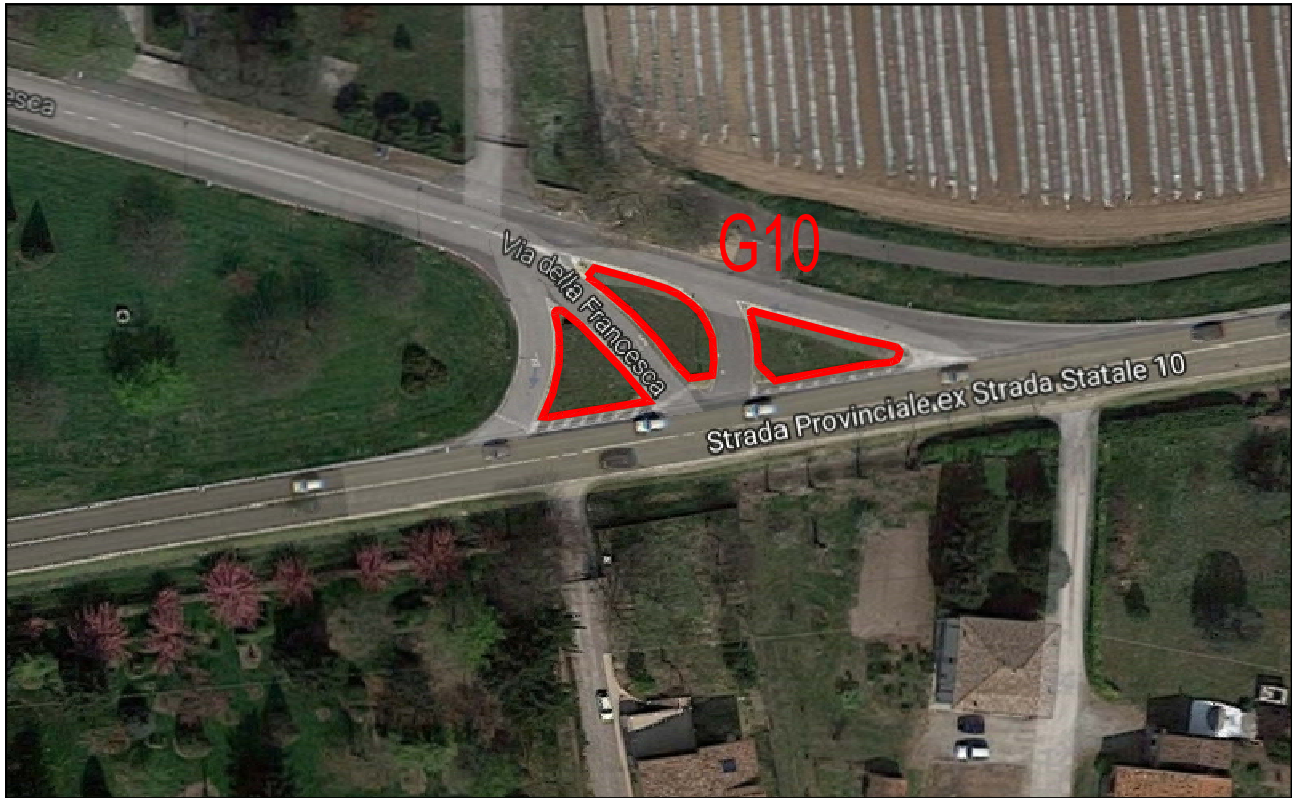
|                |                     |
|----------------|---------------------|
| TIPOLOGIA      | AREA VERDE          |
| LOCALITA'      | GRAZIE              |
| INDIRIZZO      | S.P. N. 1 "ASOLANA" |
| DATI CATASTALI | Fg. 1 - Mappale 3   |
| SUPERFICIE     | 2.200,00 Mq         |
| IRRIGAZIONE    | Non presente        |





|                |                     |
|----------------|---------------------|
| TIPOLOGIA      | BARRIERA FIORITA    |
| LOCALITA'      | GRAZIE              |
| INDIRIZZO      | VIA FRANCESCA       |
| DATI CATASTALI | Fg. 6 -             |
| SUPERFICIE     | 650,00 Mq           |
| IRRIGAZIONE    | Impianto automatico |





|                |                       |
|----------------|-----------------------|
| TIPOLOGIA      | AIUOLE SPARTITRAFFICO |
| LOCALITA'      | GRAZIE                |
| INDIRIZZO      | VIA FRANCESCA         |
| DATI CATASTALI | Fg. 6 -               |
| SUPERFICIE     | 296,00 Mq             |
| IRRIGAZIONE    | Non presente          |

